Региональная общественная организация
«СПОК»

Отчет по договору
№ 22-Д от 02.04.2012 года

РАБОТЫ ПО ОБСЛЕДОВАНИЮ ТЕРРИТОРИИ ГИДРОЛОГИЧЕСКОГО ПАМЯТНИКА ПРИРОДЫ РЕГИОНАЛЬНОГО ЗНАЧЕНИЯ «БЕЛЫЕ МОСТЫ»

Руководитель:
Председатель Правления
РОО «СПОК»

_____ А. В. Марковский
МП
_____ 2012 г.

Петрозаводск 2012

Региональная общественная организация
«СПОК»

Отчет по договору
№ 22-Д от 02.04.2012 года

РАБОТЫ ПО ОБСЛЕДОВАНИЮ ТЕРРИТОРИИ ГИДРОЛОГИЧЕСКОГО ПАМЯТНИКА ПРИРОДЫ РЕГИОНАЛЬНОГО ЗНАЧЕНИЯ «БЕЛЫЕ МОСТЫ»

Руководитель:
Председатель Правления
РОО «СПОК» _____ А. В. Марковский
мп
« ___ » _____ 2012 г.

Петрозаводск 2012

СПИСОК ИСПОЛНИТЕЛЕЙ

Руководитель:		
Председатель Правления РОО «СПОК»	А. В. Марковский	Введение, основная часть, заключение, приложения
Исполнители:		
Руководитель Лесного отдела РОО «СПОК»	О. В. Ильина	Основная часть, приложения
Сотрудник Лесного отдела РОО «СПОК»	А. В. Лычагина	Основная часть, приложения
Сотрудник Лесного отдела РОО «СПОК»	Е. А. Пилипенко	Основная часть, приложения
Консультант РОО «СПОК»	А. В. Родионов	Введение, основная часть, заключение, приложения

СОДЕРЖАНИЕ

ВВЕДЕНИЕ 4

1. КРАТКОЕ ОПИСАНИЕ РАБОТ 5

2. РЕЗУЛЬТАТЫ ОБСЛЕДОВАНИЯ ДОСТУПНЫХ УЧАСТКОВ ООПТ «БЕЛЫЕ МОСТЫ» 6

2.1. Полевые обследования 6

2.2. Сведения о соблюдении режима особой охраны ООПТ, природоохранного законодательства на ООПТ 7

2.3. Сведения о ценных природных территориях 13

2.4. Характеристика участков функционального использования, природных и культурных достопримечательностей 14

2.5. Характеристика дорожно-тропиночной сети 19

2.6. Сведения о наличие (отсутствии) аншлагов, информационных щитов 21

2.7. Выводы и рекомендации 21

3. РЕЗУЛЬТАТЫ ПЕРЕГОВОРОВ ПО ВОПРОСАМ ОХРАНЫ И ИСПОЛЬЗОВАНИЯ ООПТ «БЕЛЫЕ МОСТЫ» 22

3.1. Сведения о проведенных встречах 22

3.2. Результаты проведенных работ по уточнению границ ООПТ «Белые мосты» 23

3.3. Выводы и рекомендации 23

4. ПРЕДЛОЖЕНИЯ ПО УПРАВЛЕНИЮ, ОХРАНЕ И ИСПОЛЬЗОВАНИЮ ООПТ «БЕЛЫЕ МОСТЫ» 25

4.1. Предложения по оптимизации режима особой охраны ООПТ 25

4.2. Предложения по аншлагированию и оборудованию информационными щитами ООПТ 25

4.3. Предложения по обустройству территории ООПТ, созданию экологических троп и маршрутов 29

4.4. Предложения по экологическому просвещению 33

4.5. Предложения по вовлечению местного населения в управление ООПТ 34

4.6. Предложения по поддержанию чистоты территории ООПТ 35

4.7. Предложения по устранению выявленных нарушений 35

ЗАКЛЮЧЕНИЕ 36

СПИСОК ИСПОЛЬЗОВАННЫХ ИСТОЧНИКОВ 37

ПРИЛОЖЕНИЕ 1 38

Постановление о создании ООПТ «Белые мосты» и Положение о гидрологическом памятнике природы

ПРИЛОЖЕНИЕ 2 40

Материалы для уточнения границ ООПТ «Белые мосты»

ПРИЛОЖЕНИЕ 3 48

Протоколы проведенных встреч по вопросам охраны и использования ООПТ «Белые мосты»

ПРИЛОЖЕНИЕ 4 51

Раздаточный материал по ООПТ «Белые мосты»

ПРИЛОЖЕНИЕ 5 54

Схема дорожного сообщения с ООПТ «Белые мосты»

Карта-схема ООПТ «Белые мосты»

ПРИЛОЖЕНИЕ 6 56

Координаты объектов ООПТ «Белые мосты»

ПРИЛОЖЕНИЕ 7 57

Материалы запроса РОО «СПОК» в Министерство по природопользованию и экологии Республики Карелия

ПРИЛОЖЕНИЕ 8 65

Предложения по оптимизации режима охраны ООПТ «Белые мосты»

ПРИЛОЖЕНИЕ 9 67

Проект Положения о гидрологическом памятнике природы регионального значения «Белые мосты» на территории Питкярантского района

ПРИЛОЖЕНИЕ 10 69

Координаты нарушений режима особой охраны ООПТ «Белые мосты»

ПРИЛОЖЕНИЕ 11..... 70

Постановление о внесении изменений в Постановление Правительства РК о создании ООПТ «Белые мосты»

ВВЕДЕНИЕ

По состоянию на 01.01.2011 г. в Республике Карелия, согласно данным «Государственного доклада о состоянии окружающей среды в Республике Карелия в 2010 г.», созданы и функционируют 134 региональных особо охраняемых природных территорий (ООПТ) общей площадью 359,9 тыс. га, что составляет 2,5 % от площади региона[1].

«Схемой территориального планирования Республики Карелия» (утверждена Постановлением Правительства РК от 6 июня 2007 г. № 102-П; внесены изменения Постановлением Правительства РК от 22 марта 2012 г. № 89-П) предусмотрены мероприятия по развитию сети ООПТ Карелии, в т.ч. за счет создания или расширения 58 ООПТ в срок до 2025 г. в сохранившихся массивах малонарушенных лесов (общая площадь согласно «Схеме…» в редакции 2012 г. – 1475,4 тыс. га).

В связи с этим, актуальным становится выполнение работ по проверке обеспечения соблюдения режима особой охраны региональных ООПТ и разработке предложений по их управлению и вовлечению в экономику региона, на примере «пилотных» ООПТ. Полученные результаты позволят Министерству по природопользованию и экологии Республики Карелия выработать стратегические направления и механизмы деятельности по управлению ООПТ Карелии для недавно созданной «Дирекции особо охраняемых территорий регионального значения Республики Карелия (Дирекция ООПТ)».

В апреле 2012 г. Министерство по природопользованию и экологии Республики Карелия заключило с РОО «СПОК» договор на выполнение работ по обследованию территории гидрологического памятника природы регионального значения «Белые мосты».

Выполнение указанного договора предполагает:

1) Провести обследование ООПТ на предмет сбора и анализа материалов для уточнения границ, соблюдения установленного режима особой охраны ООПТ, природоохранного законодательства на ООПТ, определения функционального использования (выявление посещаемых и непосещаемых участков, иных участков), наличия редких и исчезающих видов животных и растений;

2) На основании обследований сделать соответствующие описания (включая фотографирование) и подробную карту-схему;

3) Разработать предложения по созданию экологических троп, маршрутов, прогулочных дорожек, туристических стоянок, смотровых площадок (с указанием на карте-схеме);

4) В рамках экологического просвещения провести беседы, встречи, собрания, переговоры с посетителями ООПТ, местными жителями, юридическими и индивидуальными предпринимателями, осуществляющими свою деятельность на территории ООПТ, администрациями поселений и/или района;

5) Разработать предложения по дальнейшему управлению ООПТ, обеспечению соблюдения режима особой охраны и функционирования ООПТ, оптимизации режима особой охраны ООПТ, границам в соответствии с действующим природоохранным законодательством.

В настоящем отчете представлены результаты работ РОО «СПОК» по выполнению договора № 22-Д от 02.04.2012 года на выполнение работ по обследованию территории гидрологического памятника природы регионального значения «Белые мосты».

[1] По данным РОО «СПОК» по состоянию на 01.01.2012 г. в Республике Карелия насчитывается 138 ООПТ регионального значения (включая охранные зоны федеральных ООПТ), общей площадью 420,4 тыс. га

1. КРАТКОЕ ОПИСАНИЕ РАБОТ

В апреле 2012 г. Министерство по природопользованию и экологии Республики Карелия заключило с РОО «СПОК» договор на выполнение работ по обследованию территории гидрологического памятника природы регионального значения «Белые мосты».

Заказчик работ:

Министерство по природопользованию и экологии Республики Карелия
185035, Республика Карелия, г.Петрозаводск, ул.Андропова, д. 2/24

Исполнитель работ:

Региональная общественная организация «СПОК» (РОО «СПОК»)
185035, Республика Карелия, г.Петрозаводск, ул. М.Горького, 21В
тел./факс +7 8142 76-91-15; spok_office@onego.ru; http://spok-karelia.ru/

Основание для выполнения работ:

- Федеральный закон от 14.03.1995 года № 33-ФЗ «Об особо охраняемых природных территориях»;
- Постановление Правительства РК от 9 августа 1999 г. № 70-П «О создании гидрологического памятника природы регионального значения «Белые мосты» на территории Питкярантского района Республики Карелия». Постановление действует в редакции Постановления Правительства РК от 4 июня 2002 г. № 67-П «О внесении изменения в Постановление Правительства Республики Карелия от 9 августа 1999 года № 70-П». Режим особой охраны утвержден тем же постановлением.

Место выполнения работ (местоположение объекта):

Питкярантский район, гидрологический памятник природы регионального значения «Белые мосты», кварталы 26, 27 Питкярантского участкового лесничества.

Цель выполнения работ:

Обеспечение соблюдения режима особой охраны гидрологического памятника природы регионального значения «Белые мосты», являющегося особо охраняемой природной территорией регионального значения (ООПТ) Республики Карелия, и содействие достижению целей его создания.

Содержание работ:

1) Провести обследование ООПТ на предмет:

– сбора и анализа материалов для уточнения границ,

– соблюдения установленного режима особой охраны ООПТ, природоохранного законодательства на ООПТ,

– определения функционального использования (выявление посещаемых и непосещаемых участков, иных участков),

– наличия редких и исчезающих видов животных и растений;

2) На основании обследований сделать соответствующие описания (включая фотографирование) и подробную карту-схему;

3) Разработать предложения по созданию экологических троп, маршрутов, прогулочных дорожек, туристических стоянок, смотровых площадок (с указанием на карте-схеме);

4) В рамках экологического просвещения провести беседы, встречи, собрания, переговоры с посетителями ООПТ, местными жителями, юридическими и индивидуальными предпринимателями, осуществляющими свою деятельность на территории ООПТ, администрациями поселений и/или района;

- провести 2 встречи (в начале и в конце работ) с администрацией поселения и/или района, при участии местных жителей, юридических лиц и индивидуальных предпринимателей, осуществляющих свою деятельность на ООПТ, по вопросам охраны и использования ООПТ, сбора и анализа материалов для уточнения границ, сбора предложений по оптимизации режима особой охраны,

- при встрече во время обследований ООПТ, иных работ на ООПТ посетителей, местных жителей информировать о режиме особой охраны и границах ООПТ.

5) Разработать предложения по дальнейшему управлению ООПТ, обеспечению соблюдения режима особой охраны и функционирования ООПТ, оптимизации режима особой охраны ООПТ, границам в соответствии с действующим природоохранным законодательством (Лесной кодекс РФ, Земельный кодекс РФ, Водный кодекс РФ, Федеральные законы от 10.01.2002 года № 7-ФЗ «Об охране окружающей среды», от 14.03.1995 года № 33-ФЗ «Об особо охраняемых природных территориях», от 24.04.1995 года № 52-ФЗ «О животном мире», от 24.07.2009 года № 209-ФЗ «Об охоте и о сохранении охотничьих ресурсов и о внесении изменений в отдельные законодательные акты РФ»).

Источник финансирования работ:

Денежные средства бюджета Республики Карелия, выделенные на осуществление мероприятий в области экологии и природопользования в 2012 г.

99 990 (девяносто девять тысяч девятьсот девяносто) рублей 00 копеек.

Срок выполнения работ:

С 02 апреля по 30 октября 2012 г.

2. РЕЗУЛЬТАТЫ ОБСЛЕДОВАНИЯ ДОСТУПНЫХ УЧАСТКОВ ООПТ «БЕЛЫЕ МОСТЫ»

На территории ООПТ гидрологический памятник природы «Белые мосты» было проведено два полевых обследования. В результате полевых обследований были выявлены нарушения режима особой охраны ООПТ, посещаемые и не посещаемы участки, природные и культурные достопримечательности, обследована дорожно-тропиночная сеть.

2.1. Полевые обследования

Даты выезда №1 на территорию ООПТ:
16–17.05.2012 г.
Состав участников:
- Пилипенко Е.А., сотрудник Лесного отдела РОО «СПОК»
- Родионов А.В., консультант РОО «СПОК»
- Лычагина А.В., сотрудник Лесного отдела РОО «СПОК»
- Лынков Р.А., инспектор, Питкярантское участковое лесничество
- Смирнова Ю.В., инспектор, Питкярантское участковое лесничество
- Гираков Е.И., инженер-механик, Питкярантское участковое лесничество
- Бабин Г.Н., водитель, Питкярантское участковое лесничество

Оборудование:
Цифровые фотоаппараты «Canon Power Shot S3» и «Pentax S6», GPS-навигатор «Garmin Etrex Legend HCx», сантиметр, мерная рулетка, компас, блокноты, письменные принадлежности.
Транспорт:
- легковой автомобиль «Chevrolet Lanos», арендованный РОО «СПОК»
- автомобиль УАЗ-3909, Питкярантское участковое лесничество

Содержание работ:
Обследована территория вокруг ООПТ, выявлены посещаемые и не посещаемые участки, природные и культурные достопримечательности, нарушения режима особой охраны ООПТ, исследована возможность проезда/прохода к ООПТ через дорогу на Суоярви, обследована дорога по левому берегу р. Кулисмайоки, проходящая через 37, 38, 27 кварталы Питкярантского участкового лесничества.

Дата выезда №2 на территорию ООПТ:
11–12.07.2012 г.
Состав участников:
- Пилипенко Е.А., сотрудник Лесного отдела РОО «СПОК»
- Родионов А.В., консультант РОО «СПОК»
- Лычагина А.В., сотрудник Лесного отдела РОО «СПОК»
- Попков С.В., волонтер РОО «СПОК», водитель арендованного автомобиля

Оборудование:
Цифровые фотоаппараты «Canon Power Shot S3», GPS-навигатор «Garmin Etrex Legend HCx», сантиметр, мерная рулетка, компас, блокноты, письменные принадлежности.
Транспорт:
- автомобиль «Mitsubishi L200», арендованный РОО «СПОК»

Содержание работ:
Обследована территория вокруг ООПТ, выявлены нарушения режима особой охраны ООПТ, природные и культурные достопримечательности, исследована дорога, по которой на территорию ООПТ проезжали на автомобилях повышенной проходимости (т.н. «джипах») и аналогичной технике, исследована возможность проезда к памятнику природы через дорогу на Суоярви (левый поворот по ходу движения, через садовые участки в 51, 52 кварталах Питкярантского участкового лесничества) с пересечением р. Сюськюянйоки.

2.2. Сведения о соблюдении режима особой охраны ООПТ, природоохранного законодательства на ООПТ

В ходе полевых обследований ООПТ гидрологический памятник природы «Белые мосты» были зафиксированы следующие нарушения (см. Приложения 5, 6, 10).

2.2.1. Замусоривание территории

На поляне, рядом с туристической стоянкой находятся две кучи мусора. Единичный мусор встречается на территории ООПТ в местах, посещаемых туристами (точка 8, см. Приложения 5, 6).

Предпринятые меры: сотрудниками РОО «СПОК» в ходе выезда 11.07.2012 г. было собрано и вывезено 5 мешков мусора, оставшийся мусор зафиксирован на фотографиях. В ходе рабочего совещания 12.07.2012 г. представителям ОАО «Ладэнсо» и Администрации района в устной форме было сообщено о наличие мусора на территории (см. фото 2.2.1–2.2.4).

Фото 2.2.1. Куча мусора на поляне рядом с туристической стоянкой

Фото 2.2.2. Куча мусора на поляне недалеко от туристической стоянки

Фото 2.2.3 Уборка мусора на поляне

Фото 2.2.4 Уборка мусора на поляне

2.2.2. Незаконные рубки деревьев

Из-за отсутствия необходимого благоустройства на территории памятника природы, в частности моста через р. Кулисмайоки для перехода к водопаду № 2, граждане самовольно спилили дерево и сделали временный переход через реку. Также в районе лестницы, которая спускается к водопаду № 1, на небольшой площадке спилена ель, которая вероятно мешала осмотру водопада (см. Приложения 5, 6).

Предпринятые меры: фотофиксация, фиксация местоположения с помощью GPS-навигатора.

Фото 2.2.5. Ель, поваленная для организации перехода через реку

Фото 2.2.6. Ель, поваленная для организации перехода через реку

Фото 2.2.7. Пень ели, поваленной напротив водопада № 1

2.2.3. Нарушение почвенного покрова, нарушение гидрологического режима реки, повреждение деревьев в результате проезда по территории ООПТ (берега и русло реки Кулисмайоки) на автомобилях повышенной проходимости (т.н. «джипах») и аналогичной технике

Предпринятые меры: фотофиксация, фиксация местоположения с помощью GPS-навигатора, устное извещение представителя Питкярантского центрального лесничества в ходе рабочего совещания 12.07.2012 г.

Во время первого полевого исследования (16.05.2012 г.) территории ООПТ были обнаружены и зафиксированы старые следы проезда по берегам реки, по руслу реки на автомобилях повышенной проходимости. По словам представителей лесничества, в 2011 г. на территории ООПТ проходили внедорожные соревнования по согласованию с Министерством по природопользованию и экологии, но без согласования с Питкярантским центральным лесничеством.

В 2012 г. Питкярантское центральное лесничество согласовало ОО Санкт-Петербургский «ОФФ-РОУД КЛУБ», в лице председателя правления Овчиникова Ю.Б. маршрут соревнований «Трофи рейд «Ладога», который должен был пройти за пределами территории ООПТ.

Тем не менее, во время второго полевого обследования (11.07.2012 г.) были обнаружены свежие следы и повреждение почвы.

Примерный маршрут проезда джиперов через памятник природы представлен на карте-схеме ООПТ «Белые мосты» (Приложение 5).

Всего было обнаружено 7 следов (колеи) от проезда по берегу на автомобилях повышенной проходимости (см. фото 2.2.8., 2.2.9.) и аналогичной технике, а также 4 заезда непосредственно из реки (см. фото 2.2.10–2.2.12.), в районе водопада № 1 (см. Приложения 5, 6). В районе водопада № 2 имеется след от заезда техники в воду.

По словам представителя Питкярантского центрального лесничества Симановой Е.А., в лесничество уже сообщили о новых следах, они связывались с организатором вышеупомянутых соревнований, однако те отрицают, что данные нарушения были сделаны во время их согласованного соревнования.

В то же время на официальном интернет-сайте соревнований (www.ladoga-trophy.ru) и на интернет-сайте ОО Санкт-Петербургский «ОФФ-РОУД КЛУБ» (http://4x4club.spb.ru/) выложены видеофильмы, в котором видно, что автомобили и другая техника участников проезжали непосредственно по руслу реки Кулисмайоки под водопадом «Белые мосты» и по другим участкам, входящим в памятник природы.

Ссылки на видеофильмы в сети Интернет:

1) «Ладога 2012»: видеоподборка. Как есть, без комментариев»
http://www.ladoga-trophy.ru/news.php?id=22173;
http://www.youtube.com/watch?feature=player_embedded&v=KezAdU7yQUs

2) «LADOGA 2012: ФИЛЬМ!»
http://www.ladoga-trophy.ru/news.php?id=22596
http://www.youtube.com/watch?feature=player_embedded&v=bK1vYZDQnyc

3) На сайте http://www.youtube.com можно найти аналогичные видео-сюжеты, снятые официальными участниками данного мероприятия, например по запросу «ladoga 2012»

Видеофильмы «Ладога 2012»: видеоподборка. Как есть, без комментариев» и «LADOGA 2012: ФИЛЬМ!» помещены на прилагаемый к настоящему отчету компакт-диск.

2.2.4. Выводы и рекомендации

Очевидно, что действующий режим ООПТ и организация контроля за его соблюдением, не позволяют поддерживать природную и рекреационную ценности памятника природы. Формально замусоривание территории даже не является нарушением действующего режима ООПТ.

Предложения по оптимизации режима особой охраны представлены в разделе 4, подраздел 4.1.

Фото 2.2.8. Старые следы от проезда техники по склону (обнаружены 16.05.2012 г.)

Фото 2.2.9. Свежие следы от проезда техники по склону (обнаружены 11.07.2012 г.)

Фото 2.2.10. Нарушение почвенного покрова на берегу р. Кулисмайоки из-за заезда техники с реки на берег (обнаружено 11.07.2012 г.)



Фото 2.2.11. Нарушение почвенного покрова на берегу р. Кулисмайоки из-за заезда техники с реки на берег (обнаружено 11.07.2012 г.)

Фото 2.2.12. Нарушение почвенного покрова на берегу р. Кулисмайоки из-за проезда техники (обнаружено 11.07.2012 г.)

Фото 2.2.13. Повреждение деревьев из-за проезда техники (обнаружено 11.07.2012 г.)

Фото 2.2.14. Повреждение деревьев из-за проезда техники (обнаружено 11.07.2012 г.)

Фото 2.2.15. След от съезда/выезда техники в реку около второго водопада

Фото 2.2.16. Кадр из видеофильма «Ладога 2012»: видеоподборка. Как есть, без комментариев» с официального сайта «Трофи рейд «Ладога» http://www.ladoga-trophy.ru/news.php?id=22173

Фото 2.2.17. Кадр из видеофильма «Ладога 2012»: видеоподборка. Как есть, без комментариев» с официального сайта «Трофи рейд «Ладога» http://www.ladoga-trophy.ru/news.php?id=22173

2.3. Сведения о ценных природных территориях

В границах памятника природы находится освоенная в прошлом промышленными рубками территория. Во время полевых обследований редкие и исчезающие виды растений и животных не выявлены. Наибольшую ценность с природоохранной точки зрения, а также для развития экологического туризма и планирования пеших маршрутов вокруг водопадов представляют:

1) Сохранившийся на левом берегу р. Кулисмайоки напротив водопадов ельник (выдел 21, квартал 26 Питкярантского участкового лесничества – см. План лесонасаждений, Приложение 2), возраст которого около 150 лет. Ельник растет на крутом скалистом берегу реки, на который открывается живописный вид с водопадов. На сегодняшний день добраться до этого участка леса на левом берегу реки можно только пешком от грунтовой дороги, которая заканчивается в точке № 1, см. карту-схему ООПТ, Приложение 5

Фото 2.3.1. Вид с водопадов на еловый лес на левом берегу р. Кулисмайоки

Фото 2.3.2. Левый берег р. Кулисмайоки напротив водопадов. Ельник на крутом скальном берегу

2) Участок елового леса с примесью старых сосен (более 100 лет) в выделе 12, квартале 27 Питкярантского участкового лесничества (см. План лесонасаждений, Приложение 2). Через этот лес идет хорошая грунтовая дорога, удобная для пеших прогулок (см. предложения по экотропам в разделе 4, подраздел 4.3 и карту-схему ООПТ, Приложение 5)

Фото 2.3.3. Лесная дорога

Фото 2.3.4. Участок елового леса с примесью старых сосен

2.4. Характеристика участков функционального использования, природных и культурных достопримечательностей

В ходе полевых обследований территории ООПТ гидрологический памятник природы «Белые мосты» были выявлены посещаемые и малопосещаемые участки данной ООПТ.

Для туристов наибольший интерес представляет территория, непосредственно прилегающая к двум водопадам на правом берегу реки Кулисмайоки, которая включает в себя: 2 водопада, поляны и «смотровую площадку» внизу на берегу реки, поляну с туристическими стоянками вверху на берегу реки Кулисмайоки (см. фото 2.4.1., 2.4.2). Общая площадь данной территории около 3 га.

Остальная территория памятника природы (на левом берегу реки Кулисмайоки) посещается в основном любителями внедорожных соревнований (см. карты-схемы ООПТ в Приложении 5).

Пик посещаемости ООПТ приходится на июнь-июль и оценивается в среднем 50 человек/день в течение сезона 2012 г.

Фото 2.4.1. Поляна на берегу вблизи водопадов. Площадь поляны со стоянками около 0,7 га

Фото 2.4.2. Та же поляна

Перечень природных и культурных достопримечательностей, привлекающих туристов на территорию ООПТ:

1) Водопады «Белые мосты» (см. фото 2.4.3–2.4.7)

Высота падения воды – 19,5 м. Название происходит от того, что раньше над водопадами существовали мосты белого цвета, на сегодняшний день от них остались развалины фундаментов.

2) Скалистый берег реки Кулисмайоки с большими валунами, образующими гроты, в непосредственной близости к водопадам (см. фото 2.4.8, 2.4.9)

3) Развалины старого финского хутора (см. фото 2.4.10–2.4.15)

На поляне вблизи берега реки Кулисмайоки находятся развалины старого хутора. Данная территория не входит в памятник природы (выдел «0», см. План лесонасаждений, категория земель – «земли госзапаса»), однако также представляет интерес для туристов. Расположение объектов хутора представлено на карте-схеме ООПТ в Приложении 5.

4) Элементы благоустройства (см. фото 2.4.16–2.4.19)

На территории памятника природы непосредственно около водопадов и на прилегающей территории (поляны) сделано частичное благоустройство – есть лестница для спуска к первому водопаду; сооружен самодельный переход через «рукав» реки (см. фото 2.2.5., 2.2.6.), чтобы попасть на второй водопад; обустроены 3 туристических стоянки (костровища, места для сидения, столы).

Следует отметить, что лестница для спуска к водопаду была сделана для съемок фильма «Темный мир» (режиссёр Антон Мегердичев), которые проходили около 2-х лет назад и к настоящему времени уже частично сломана.

Стоянки обустраивались местными туристическими фирмами для приема «своих» туристов. В летний период данные фирмы осуществляют выкашивание травы на поляне вблизи водопада (см. фото 2.4.1.), а также поддерживают стоянки в пригодном для использования состоянии.

Расположение благоустроенных объектов – см. на карте-схеме ООПТ в Приложениях 5, 6.

Фото 2.4.3. Водопад «Белые мосты» № 1
(май 2012 г.)

Фото 2.4.4. Водопад «Белые мосты» № 2
(май 2012 г.)

Фото 2.4.5. Водопад «Белые мосты» № 1
(июль 2012 г.)

Фото 2.4.6. Водопад «Белые мосты» № 2
(июль 2012 г.)

Фото 2.4.7. Остатки моста над водопадом «Белые мосты» № 2

Фото 2.4.8. Валуны на правом берегу
реки Кулисмайоки

Фото 2.4.9. Валуны на правом берегу
реки Кулисмайоки

Фото 2.4.10. Остатки фундамента здания

Фото 2.4.11. Мельничный жернов

Фото 2.4.12. Развалины здания

Фото 2.4.13. Остатки фундамента здания

Фото 2.4.14. Бывший колодец

Фото 2.4.15. Развалины погреба

Фото 2.4.16. Лестница, ведущая к водопаду № 1

Фото 2.4.17. Местами лестница сломана и передвижение неудобно

Фото 2.4.18. Туристическая стоянка на поляне

Фото 2.4.19. Туристическая стоянка на поляне

2.5. Характеристика дорожно-тропиночной сети

Схема дорожно-тропиночной сети ООПТ гидрологический памятник природы «Белые мосты» представлена на схеме дорожного сообщения с ООПТ и карте-схеме ООПТ в Приложении 5.

2.5.1. Автомобильные дороги

До ООПТ гидрологический памятник природы «Белые мосты» можно доехать на автомобиле тремя различными путями (см. схему дорожного сообщения с ООПТ, Приложение 5):

1) От асфальтированной дороги А-130 на г. Сортавала, поворот направо на памятник природы, не доезжая дер. Леппясилта (см. фото 2.5.1, 2.5.2), далее – по грунтовой дороге до водопадов. Ориентир – придорожная площадка для отдыха, справа по ходу движения по дороге А-130

Расстояние по грунтовой дороге от поворота с асфальтированной дороги А-131 до водопадов «Белые мосты» составляет около 10 км. В настоящее время это основная дорога до водопадов. Тип покрытия – грунтовое. На топографических картах масштабом 1 км эта дорога обозначена как «автомобильная дорога без покрытия» до середины 36 квартала Питкярантского участкового лесничества. Далее до водопадов на топографической карте эта дорога числится как «полевая дорога». Дорога заканчивается вблизи водопадов.

Данная дорога в основном пригодна для передвижения на всех типах автомобилей в сухой период года. Однако, последние 4 километра данной дороги малопригодны для передвижения на легковых автомобилях после интенсивных дождей в весенний и осенний периоды.

Рекомендуется проведение ремонта указанного участка дороги и удаление кустарниковой растительности вдоль участка, для обеспечения беспрепятственного проезда по этой дороге любых типов автомобилей в бесснежный период.

2) По грунтовой дороге от дер. Леппясюрья в направлении асфальтированной дороги А-130 на г. Сортавала (см. фото 2.5.3), далее по дороге № 1

Тип покрытия – грунтовое. На топографических картах масштабом 1 км эта дорога обозначена как «автомобильная дорога без покрытия». Дорога пересекается с дорогой № 1. От дер. Леппясюрья до пересечения с дорогой № 1 – около 15 км. Затем нужно ехать по дороге № 1.

Данная дорога в основном пригодна для передвижения на всех типах автомобилей в сухой период года. Однако, последние 4 километра дороги № 1 малопригодны для передвижения на легковых автомобилях после интенсивных дождей в весенний и осенний периоды.

3) По грунтовой дороге А-131 на г. Суоярви (см. фото 2.5.4), поворот налево в 52 квартале Питкярантского участкового лесничества (6-й км дороги) на садовые участки, далее по грунтовой дороге через реку Сюськюянйоки (см. фото 2.5.5, 2.5.6).

Тип покрытия – грунтовое. На топографических картах масштабом 1 км эта дорога обозначена как «автомобильная дорога без покрытия», дорога А-131 на г. Суоярви как «автомобильная дорога с покрытием». Далее эта дорога пересекается с дорогой № 1. Протяженность этого пути от дороги А-130 на г. Сортавала до водопадов – 16,5 км.

Данная дорога в основном пригодна для передвижения на всех типах автомобилей в сухой период года. Однако, последние 4 километра дороги № 1 малопригодны для передвижения на легковых автомобилях после интенсивных дождей в весенний и осенний периоды.

Следует отметить, что данный путь возможен, только если есть проезжий для автомобилей мост через р. Сюскюянйоки. Весной 2012 г. указанный мост снесло половодьем. По состоянию на июль 2012 г. мост был восстановлен силами садоводческого товарищества, через которое проходит данная дорога.

2.5.2. Прочие дороги и тропы

К северной части ООПТ гидрологический памятник природы «Белые мосты» подходит грунтовая дорога, проезжая для легковых автомобилей. Данная дорога начинается от грунтовой дороги на дер. Леппясюрья (см. схему дорожного сообщения с ООПТ, Приложение 5 и фото 2.5.7). На топографических картах масштабом 1 км эта дорога обозначена как «полевая дорога».

Протяженность дороги – 4 км, дорога заканчивается «разворотным кольцом», что не дает возможности проехать по ней непосредственно к водопадам на автомобиле. Кроме того, недалеко от «разворотного кольца» эта дорога пересекается бобровой плотиной (координаты плотины: 61,761414 с.ш., 31,436787 в.д.; см. фото 2.5.8).

Вблизи водопадов вдоль реки Кулисмайоки и по крутым склонам берегов проложено несколько пешеходных троп (см. фото 2.5.9, 2.5.10; карту-схему ООПТ, Приложение 5).

Также, на левом берегу реки Кулисмайоки (летом возможно перейти под водопадом № 2 по руслу реки, весной невозможно перейти из-за «высокой» воды и отсутствия моста) начинается лесная дорога (см. фото 2.3.3). Протяженность и направление лесной дороги указаны на карте-схеме ООПТ, Приложение 5. Данная дорога может использоваться для организации пешеходных и велосипедных экскурсий – см. раздел 4, подраздел 4.3.

Фото 2.5.1. Основная дорога на водопады (поворот с дороги А-130 на г. Сортавала, не доезжая дер. Леппясилта)

Фото 2.5.2. Плохой участок дороги на водопады

Фото 2.5.3. Дорога на дер. Леппясюрья

Фото 2.5.4. Дорога А-131 на г. Суоярви

Фото 2.5.5. Поворот с дороги А-131 на г. Суоярви в сторону садовых участков

Фото 2.5.6. Мост через р. Сюскюянйоки

Фото 2.5.7. Грунтовая дорога от дороги на дер. Леппясюрья (от дороги А-131 на г. Суоярви)

Фото 2.5.8. Бобровая плотина поперек дороги

Фото 2.5.9. Пешеходная тропа вблизи водопадов вдоль р. Кулисмайоки

Фото 2.5.10. Пешеходная тропа вверх вдоль водопада № 2

2.6. Сведения о наличии (отсутствии) аншлагов, информационных щитов

Территория ООПТ гидрологический памятник природы «Белые мосты» не оборудована информационными щитами, аншлагами, сообщающими об ООПТ и ее режиме особой охраны.

По дороге к памятнику природы есть два самодельных деревянных указателя направления движения к водопадам (см. фото 2.6.1, 2.6.2). По словам местных жителей, знак (см. фото 2.6.2) периодически специально разворачивают, чтобы он указывал в «неправильную сторону» – в сторону садоводческого товарищества.

Месторасположение этих знаков обозначено на схеме дорожного сообщения с ООПТ (см. Приложение 5), на развилках грунтовых дорог как «указатель» (предлагается оборудовать в этих же местах полноценные указатели).

Фото 2.6.1. Самодельный указатель на развилке дорог на дер. Леппясюрья и на водопады

Фото 2.6.2. Указатель на развилке дорог на водопады и на садовые участки

2.7. Выводы и рекомендации

1. Территория ООПТ гидрологический памятник природы «Белые мосты» является привлекательным местом для туристов. Однако рекреационный потенциал данной территории на сегодняшний день используется недостаточно. Вблизи водопадов «Белые мосты» находятся природные (леса возрастом более 100 лет, скалы вдоль берега реки Кулисмайоки) и культурные (старый финский хутор) достопримечательности, которые также могут быть интересны для развития туризма.

2. Существующие на поляне, вблизи водопадов объекты благоустройства (стоянки, мостки) в основном не поддерживаются, мусор не вывозится, реальный контроль за соблюдением режима особой охраны ООПТ не осуществляется.

3. Существующая на ООПТ дорожно-тропиночная сеть позволяет привозить туристов организованными группами (на автобусах средней и малой вместимости) и добираться самостоятельно на автомобилях, велосипедах до памятника природы. Однако, последние 4 километра данной дороги малопригодны для передвижения на легковых автомобилях после интенсивных дождей в весенний и осенний периоды.

4. Рекомендуется проведение ремонта указанного участка дороги и удаление кустарниковой растительности вдоль участка, для обеспечения беспрепятственного проезда по этой дороге любых типов автомобилей в бесснежный период.

5. Предложения по использованию природно-культурного потенциала ООПТ, оптимизации режима особой охраны, управлению ООПТ представлены в разделе 4.

3. РЕЗУЛЬТАТЫ ПЕРЕГОВОРОВ ПО ВОПРОСАМ ОХРАНЫ И ИСПОЛЬЗОВАНИЯ ООПТ «БЕЛЫЕ МОСТЫ»

3.1. Сведения о проведенных встречах

В ходе выполнения работ по обследованию территории ООПТ гидрологический памятник природы «Белые мосты» были проведены следующие встречи:

1) 17.05.2012 г., в Администрации Питкярантского муниципального района

Состав участников:

директор МУК «Питкярантский городской краеведческий музей им. В.Ф. Сербина», инженер по лесовосстановлению Питкярантского центрального лесничества, директор МКУ «Центр культуры, спорта и туризма», ИП Соловьева, генеральный и исполнительный директора ООО «Длинный берег», представители РОО «СПОК».

Решили:

1. Принять к сведению информацию о ходе выполнения работ по обеспечению соблюдения режима особой охраны ООПТ гидрологический памятник природы «Белые мосты» и содействию достижения целей его создания по государственному контракту между Министерством по природопользованию и экологии Республики Карелия и РОО «СПОК»;

2. Для развития туризма на территории ООПТ гидрологический памятник природы «Белые мосты» необходимы понятные законодательные условия для создания инфраструктуры обслуживания туристов, зоны отдыха, уборки мусора, охраны ООПТ (т.е. «ответственный» за территорию), например:

2.1. Какие виды деятельности имеют право осуществлять туристические фирмы? (обустройство дорог, дорожек и троп, мест отдыха, уборка захламленности вдоль дорог, установка бачков для мусора – место, условия, полномочия по охране ООПТ, установка информационных щитов);

2.2. Каким образом решается «пересечение интересов» лесопользователей, пользователей животным миром, туристических организаций и других пользователей на одной территории в рамках действующего законодательства?

2.3. Можно ли передавать ООПТ в пользование в целях рекреации (на примере ООПТ «Белые мосты»)? На каких условиях?

Протокол рабочей встречи – см. в Приложении 3.

По результатам рабочей встречи РОО «СПОК» были направлены запросы в Министерство по природопользованию и экологии для разъяснения пп. 1.1–1.3. (материалы см. в Приложении 7).

2) 17.05.2012 г., в Питкярантском центральном лесничестве по вопросам использования и охраны ООПТ гидрологический памятник природы «Белые мосты», сбору материалов для уточнения границ данной ООПТ

Результаты встречи – см. подраздел 3.2. настоящего отчета.

3) 17.05.2012 г., с директором ООО «Стелла-Тур» по вопросам использования и охраны ООПТ гидрологический памятник природы «Белые мосты»

4) 17.05.2012 г., с генеральным директором ООО «ПТО Питкяранта», ООО «Медведь» (охотхозяйства) по вопросам использования и охраны ООПТ гидрологический памятник природы «Белые мосты»

5) 12.07.2012 г., в Администрации Питкярантского муниципального района

Состав участников:

директор МУК «Питкярантский городской краеведческий музей им. В.Ф. Сербина», инженер по лесовосстановлению Питкярантского центрального лесничества, директор МКУ «Центр культуры, спорта и туризма», начальник отдела коммунального хозяйства, строительства, транспорта и экологии Администрации Питкярантского муниципального района, генеральный директор ОАО «Ладэнсо», представители РОО «СПОК».

Решили:

1. Принять к сведению информацию о ходе выполнения работ по обеспечению функционирования и соблюдения режима особой охраны на территории ООПТ гидрологический памятник природы «Белые мосты» по договору между Министерством по природопользованию и экологии Республики Карелия и РОО «СПОК»;

2. Администрация Питкярантского муниципального района заинтересована в превращении водопада в «туристический бренд» района, для повышения привлекательности района;

Для этого необходимо минимальное обустройство территории: ремонт дороги, устройство площадок для стоянки автомашин, обустройство спусков к водопадам, мостков и смотровых площадок, аншлагов и информационных щитов. Также, следует оценить посещаемость водопада туристами;

3. ОАО «Ладэнсо» готово рассмотреть вопрос об отказе от аренды территории ООПТ «Белые мосты» в пользу другого арендатора, заинтересованного в развитии туризма на данной ООПТ.

4. Желательно, чтобы за содержание обустроенной территории ООПТ «Белые мосты» отвечала специализированная организация (туристическая фирма и т.п.).

Протокол рабочей встречи – см. в Приложении 3.

6) 16-17.05.2012 г. и 11-12.07.2012 г., с посетителями ООПТ, жителями г. Питкяранта, а также проживающими в гостинице г. Питкяранта.

Всего проинформировано об ООПТ, режиме особой охраны, ходе работ по вопросам охраны и использования ООПТ более 20 человек. Для информирования использовался раздаточный материал – листовка с картой и границами ООПТ, положением об ООПТ, листовка с краткой информацией об управлении ООПТ в Республике Карелия и др. (см. Приложение 4).

3.2. Результаты проведенных работ по уточнению границ ООПТ «Белые мосты»

Согласно Постановлению Правительства Республики Карелия от 09.08.1999 г. № 70-П «О создании гидрологического памятника природы регионального значения «Белые мосты» на территории Питкярантского района Республики Карелия» данный памятник природы создан в кварталах 26, 27 Пикярантского лесничества с общей площадью 87,9 га. Конкретные границы памятника природы на территории двух вышеуказанных кварталов в Постановлении не указаны.

Для уточнения границ ООПТ «Белые мосты» был сделан запрос в Питкярантское центральное лесничество на предоставление материалов таксационного описания и выкопировку из Плана лесонасаждений на данную территорию (см. Приложение 2), а также проведена встреча в Питкярантском центральном лесничестве для сбора материалов по уточнению границы памятника природы.

Из собранных материалов (см. Приложение 2) удалось выяснить следующее. О придании статуса памятника природы водопаду «Белые мосты» в 1999 г. ходатайствовал Питкярантский лесхоз. В ходатайстве лесхоза говорится о придании статуса памятника природы с закреплением охранной территории вокруг водопада в радиусе 500 м. В кварталах 26, 27 уже были выделены особо защитные участки леса (ОЗУ) – «токовища»: выдел 22 в квартале 26 и выдела 11, 12, 13, 15 в квартале 27. Лесхоз посчитал целесообразным присоединить к ним еще выдела 6, 7, 2 в квартале 27 и выдела 8, 14, 15, 10, 11, 12, 16 в квартале 26 – очевидно для проведения охранной зоны в 500 м вокруг водопада по существующим выделам.

Таким образом, из материалов лесоустройства следует, что ООПТ гидрологический памятник природы «Белые мосты» расположен в границах выделов 11–15, 17, 18, 20–23 квартала 26 и 8, 9, 12, 18, 19, 20, 23, 24, 32 квартала 27 Питкярантского участкового лесничества, общей площадью 87,9 га.

3.3. Выводы и рекомендации

1. Установлено, что в развитии туризма на территории ООПТ гидрологический памятник природы «Белые мосты» заинтересованы как минимум три местных туристических фирмы («Стелла-тур», «Длинный берег», ИП Соловьева), а также муниципальное учреждение МУК «Питкярантский городской краеведческий музей им. В.Ф. Сербина», которые в настоящее время возят группы туристов на данный памятник природы.

2. На данный момент вести полноценную деятельность по обустройству территории, содержанию объектов благоустройства, соблюдению режима охраны ООПТ вышеуказанные организации отказываются по причинам: 1) краткосрочности туристического сезона (пик посещаемости: июнь–июль), 2) малого потока туристов (что не окупит необходимых по их мнению затрат), 3) арендатором лесного фонда на территории памятника природы является ОАО «Ладэнсо».

3. Для передачи в аренду под рекреационную деятельность участка ООПТ гидрологический памятник природы «Белые мосты» необходимо пройти процедуру внесения изменений в договор аренды лесного фонда ОАО «Ладэнсо» и заключения нового договора (на конкурсной основе) на рекреационную аренду с другой заинтересованной стороной, в т.ч. межевание и постановку на кадастровый учет земельного участка (в настоящее время – за счет инициатора конкурса).

По словам представителей турфирм, их отпугивают сложность официальной процедуры, а также высокая арендная плата (см. файл на компакт-диске «Расчет платы по ООПТ «Белые мосты», подготовлен Питкярантским центральным лесничеством, исполнитель – Симакова Е.А.).

4. Все существующие туристические стоянки и культурные объекты (развалины хутора) расположены на участке (поляна), который отнесен к категории земель «земли госзапаса» и не входят в границы ООПТ памятник природы «Белые мосты» (выдел «0» – см. План лесонасаждений, Приложение 2).

Чтобы взять в аренду под рекреационные цели эту территорию, необходимо перевести эти земли в другую категорию (например, «земли ООПТ»). Для этого вначале необходимо обратиться в Администрацию Питкярантского муниципального района, провести межевание и постановку на кадастровый учет земельного участка (в настоящее время – за счет инициатора перевода земель в другую категорию), окончательное решение о переводе земель в другую категорию принимается постановлением Правительства РК.

По словам заместителя главы Администрации Питкярантского муниципального района по экономике и финансам, с заявлением о переводе земель в другую категорию в Администрацию по состоянию на июль 2012 г. никто не обращался.

5. Из материалов лесоустройства следует, что ООПТ гидрологический памятник природы «Белые мосты» расположен в границах выделов 11–15, 17, 18, 20–23 квартала 26 и 8, 9, 12, 18, 19, 20, 23, 24, 32 квартала 27 Питкярантского участкового лесничества, общей площадью 87,9 га.

6. Предложения по использованию природно-культурного потенциала ООПТ, оптимизации режима особой охраны, управлению ООПТ представлены в разделе 4.

4. ПРЕДЛОЖЕНИЯ ПО УПРАВЛЕНИЮ, ОХРАНЕ И ИСПОЛЬЗОВАНИЮ ООПТ «БЕЛЫЕ МОСТЫ»

4.1. Предложения по оптимизации режима особой охраны ООПТ

Предложения Министерству по природопользованию и экологии Республики Карелия по оптимизации режима охраны ООПТ гидрологический памятник природы «Белые мосты» представлены в Приложении 8.

Проект Положения о гидрологическом памятнике природы регионального значения «Белые мосты» на территории Питкярантского района (с учетом разработанных предложений – см. Приложения 8) представлен в Приложении 9.

4.2. Предложения по аншлагированию и оборудованию информационными щитами ООПТ

Во время полевых обследований на территории ООПТ не обнаружено каких-либо информационных щитов, аншлагов или указателей. По дороге к ООПТ найдено два самодельных указателя направления (см. фото 2.6.1, 2.6.2 и Приложение 5).

Предложения по аншлагированию и оборудованию информационными щитами и указателями ООПТ гидрологический памятник природы «Белые мосты» представлены в таблице 4.2.1 (см. схему дорожного сообщения с ООПТ, карту-схему ООПТ в Приложении 5).

Таблица 4.2.1

Предложения по аншлагированию и оборудованию информационными щитами, указателями ООПТ «Белые мосты»

№	Место установки	Тип, количество
1	От асфальтированной дороги А-130 на г. Сортавала, поворот направо на памятник природы, не доезжая дер. Леппясилта	Указатель, 1 шт
2	Развилки на грунтовой дороге, ведущей от асфальтированной дороги А-130 на г. Сортавала к памятнику природы	Указатель, 2 шт
3	Въезд на территорию памятника природы по грунтовой дороге, ведущей от асфальтированной дороги А-130 на г. Сортавала к памятнику природы	Информационный щит с информацией о памятнике природы, режиме особой охраны, 1 шт
4	Начало пешеходной тропы, ведущей к спуску к водопаду № 1	Аншлаг с информацией о памятнике природы, режиме особой охраны, 1 шт.
5	Граница памятника природы	Аншлаги с информацией о памятнике природы, режиме особой охраны (не менее 10 шт.); Маркировка на деревьях (по потребности)

Примеры: информационных щитов – см. фото 4.2.1–4.2.3; указателей – см. фото 4.2.4 и 4.2.5; аншлагов – см. фото 4.2.6 и 4.2.7; маркировки на деревьях – см. фото 4.2.8 и 4.2.9.

Предложения по технологии изготовления и установки новых аншлагов и щитов на ООПТ:

- с целью обеспечения сохранности щитов и аншлагов договориться с заинтересованными местными жителями и предприятиями об установке и охране этих объектов на взаимовыгодных условиях (например, помочь местным жителей с изготовлением и установкой информационных щитов с предложением услуг по доставке туристов, услугами охраняемой стоянки для автомобилей, проживания в обмен на охрану щитов и аншлагов ООПТ);
- устанавливать щиты и аншлаги на высоте 2-3 м, например на деревьях;
- на некрупных щитах и аншлагах правила поведения обозначить пиктограммами (см. пример на фото 4.2.6);
- щиты и аншлаги в местах, где зафиксированы мусорные свалки, должны содержать информацию о режиме заказника и запрет на свалку мусора;
- информационный щит должен содержать: название заказника, цели его создания, информацию о режиме охраны, карту-схему с указанием текущего местоположения относительно заказника (см. примеры на см. фото 4.2.1–4.2.3).

Фото 4.2.1. Примеры информационных щитов

Фото 4.2.2. Пример дизайн-макета информационного щита

Фото 4.2.3. Пример информационного щита

Фото 4.2.4. Примеры указателей

Фото 4.2.5. Пример дизайн-макет указателя

Фото 4.2.6. Пример аншлага ООПТ Вологодской области

Фото 4.2.7. Пример аншлага Костомукшского заповедника

Фото 4.2.8. Пример постоянной маркировки объекта

Фото 4.2.9. Пример постоянной маркировки объекта специальным скотчем (Дирекция региональных ООПТ Мурманской области)

4.3. Предложения по обустройству территории ООПТ, созданию экологических троп и маршрутов

4.3.1. Предложения по обустройству территории ООПТ

Предложения Министерству по природопользованию и экологии Республики Карелия (и БПРУ РК «Дирекция особо охраняемых территорий регионального значения Республики Карелия» в его составе) по обустройству территории ООПТ гидрологический памятник природы «Белые мосты» представлены в таблице 4.3.1 (см. схему дорожного сообщения с ООПТ, карту-схему ООПТ в Приложениях 5, 6).

Таблица 4.3.1

Предложения по обустройству территории ООПТ «Белые мосты»

№	Предложение	Место обустройства
1	Отремонтировать лестницу для спуска к подножию водопада № 1 (лестница местами сломана, проход по ней затруднен – см. фото 2.4.17)	Спуск к подножию водопада № 1
2	Установить лестницу для спуска к подножию водопада № 2 (см. фото 2.4.17, 4.3.1)	Спуск к подножию водопада № 2
3	Установить смотровую площадку на берегу, в верхней части водопада № 1	Верхняя часть водопада № 1
4	Установить смотровую площадку на берегу, в средней части водопада № 1	Средняя часть водопада № 1
5	Установить смотровую площадку на берегу, у подножия водопада № 1	Подножие водопада № 1
6	Установить смотровую площадку на берегу, в верхней части водопада № 2	Верхняя часть водопада № 2
7	Установить смотровую площадку на берегу, у подножия водопада № 2	Подножие водопада № 2
8	Установить мостик пешеходный над верхней частью водопада № 1	Верхняя часть водопада № 1, вблизи опор разрушенного моста
9	Установить мостик пешеходный над верхней частью водопада № 2	Верхняя часть водопада № 2, вблизи опор разрушенного моста
10	Обустроить туристические стоянки на поляне рядом с водопадом № 1 (всего – 3 стоянки). На каждой стоянке: деревянный стол с сиденьями – 1 шт., деревянные скамьи – 4 шт., место для костра (костровище) – 1 шт.	На поляне рядом с водопадом № 1 (см. фото 2.2.1–2.2.4, 2.4.1, 2.4.2, 2.4.18, 2.4.19), на месте существующих туристических стоянок
11	Обустроить на поляне рядом с водопадом № 1 место для промежуточного сбора мусора	На поляне рядом с водопадом № 1 (см. фото 2.4.18), около существующей стоянки
12	Установить на поляне рядом с водопадом № 1 туалет	На поляне рядом с водопадом № 1 (см. фото 2.4.18), около существующей стоянки
13	Обустроить на поляне рядом с водопадом № 1 место для временной стоянки автомобилей	На поляне рядом с водопадом № 1 (см. фото 2.4.18), около существующей туристической стоянки
14	Обустроить на поляне рядом с водопадом № 1 место для установки палаток	На поляне рядом с водопадом № 1 (см. фото 2.2.1–2.2.4, 2.4.1, 2.4.2, 2.4.18, 2.4.19), около существующих туристических стоянок

Примеры конструкций: смотровой площадки и пешеходного мостика – см. фото 4.3.2, 4..3.3; деревянных столов и скамей – см. фото 4.3.4, 4.3.5, 4.3.7; места для костра (костровища) – см. фото 4.3.6, 4.3.7; места для промежуточного сбора мусора – см. фото 4.3.8–4.3.10; туалета – см. фото 4.3.10.

Фото 4.3.1. Крутой необустроенный спуск к водопаду № 2

Фото 4.3.2. Пример конструкции смотровой площадки и пешеходного мостика

Фото 4.3.3. Пример конструкции пешеходного мостика

Фото 4.3.4. Пример конструкций деревянных столов с сиденьями

Фото 4.3.5. Пример конструкции деревянных скамей и стола

Фото 4.3.6. Пример конструкции места для костра (костровища)

Фото 4.3.7. Пример конструкции места для костра (костровища) и скамей с навесом

Фото 4.3.8. Пример конструкции места для промежуточного сбора мусора

Фото 4.3.9. Пример конструкции места для промежуточного сбора мусора

Фото 4.3.10. Пример конструкции места для промежуточного сбора мусора и туалета

4.3.2. Предложения по созданию экологических троп, маршрутов на территории ООПТ

В ходе полевых обследований установлено, что бóльшая часть посетителей ООПТ прибывает на собственных автомобилях, только для осмотра водопадов на реке Кулисмайоки (см. фото 2.4.3–2.4.9). Проезжают посетители по грунтовой дороге от асфальтированной дороги А-130 на г. Сортавала, поворот направо на памятник природы, не доезжая дер. Леппясилта (см. фото 2.5.1, 2.5.2), далее – по грунтовой дороге до водопадов (см. подраздел 2.5 и Приложение 5). Ориентировочное время пребывания на территории – 30…40 минут. Информацию о водопадах эти посетители нашли в сети Интернет, либо получили от своих знакомых, ранее посетивших ООПТ.

Исключение составляют:

1) участники ежегодных внедорожных соревнований, которые проезжают через ООПТ по сохранившимся лесным дорогам (см. Приложение 5), пересекают реку Кулисмайоки, а также используют правый берег этой реки в районе водопада № 1 для передвижения своей техники (см. подраздел 2.2). Ориентировочное время пребывания на территории – не менее 5…8 часов. Информацию о водопадах эти посетители нашли в сети Интернет, либо получили от своих знакомых, ранее посетивших ООПТ;

2) группы организованных туристов, привозимых на территорию ООПТ местными туристическими фирмами («Стелла-тур», «Длинный берег», ИП Соловьева), а также муниципальное учреждение МУК «Питкярантский городской краеведческий музей им. В.Ф. Сербина». Туристам предлагается осмотреть водопады, прослушать краткое сообщение, а также поучаствовать в пикнике на поляне. Ориентировочное время пребывания на территории – 1,5…2 часа. Информацию о водопадах эти посетители находят либо самостоятельно, либо получают в принимающей фирме.

Можно утверждать, что имеющиеся на территории ООПТ природные и культурные достопримечательности (см. подраздел 2.3, 2.4) в целях рекреации используются недостаточно.

Для более полного вовлечения природно-ресурсного потенциала ООПТ в рекреационную деятельность, при условии сохранения в естественном состоянии уникального водопада «Белые мосты» на реке Кулисмайоки, а также тяготеющих к водопаду ценных природных комплексов, Министерству по природопользованию и экологии Республики Карелия (и БПРУ РК «Дирекция особо охраняемых территорий регионального значения Республики Карелия» в его составе) предлагается разработать и внедрить в практику следующие варианты пешеходных (!) экологических троп, маршрутов на территории ООПТ:

1) Кольцевой прогулочный маршрут вдоль реки Кулисмайоки по существующим тропам с осмотром водопадов (см. фото 2.4.3–2.4.7), скального берега с гигантскими валунами и гротами (см. фото 2.4.8 и 2.4.9) на правом берегу реки, у водопада № 1 (см. Приложения 5, 6)

Основная идея – показать водопад «Белые мосты» на реке Кулисмайоки, рассказать о природных и геологических условиях в районе водопадов и геологической истории Приладожья в целом (в т.ч. о наличии на территории Приладожья ряда аналогичных по происхождению водопадов). Ориентировочное время пребывания на территории – 40…50 минут. Протяженность маршрута – около 0,6 км.

2) Кольцевой прогулочный маршрут по территории бывшего финского хутора, на поляне вблизи водопада № 1 (объекты показа: фундаменты и остатки зданий, развалины погреба, бывший колодец и пр. – см. фото 2.4.10–2.4.15 и подраздел 2.4.)

Основная идея – показать сохранившиеся культурные достопримечательности, рассказать об истории культурного освоения земель Приладожья под сельское хозяйство (в т.ч. об истории осматриваемого хутора). Ориентировочное время пребывания на территории – 30…40 минут. Протяженность маршрута – около 0,6 км.

3) экологическая тропа через водопады (см. фото 2.4.3–2.4.9), по лесной дороге (см. фото 2.3.3.; маршрут, выделенный оранжевым цветом, на карте-схеме ООПТ в Приложении 5) от водопада № 2 (маршрут «джиперов», см. Приложение 5) до проезжей части дороги в точке № 1 (см. Приложения 5, 6), протяженностью около 2,0 км.

Основная идея – показать следующие интересные природные объекты:

- водопад «Белые мосты» на реке Кулисмайоки (см. Приложения 5, 6),
- еловый лес со старыми соснами, через который проходит лесная дорога (см. фото 2.3.3, 2.3.4.; объект № 16 на карте-схеме ООПТ – см. Приложение 5),
- участки дороги с выходами скал (см. фото 4.3.11, объект № 17, см. Приложения 5, 6),
- болото (см. фото 4.3.12, объект № 1 на карте-схеме ООПТ – см. Приложения 5, 6),
- ельник на крутом левом берегу р. Кулисмайоки, напротив водопадов (см. фото 2.3.1, 2.3.2.; объект № 15 на карте-схеме ООПТ – см. Приложение 5).

В ходе пребывания на тропе следует рассказать посетителям:

- о природных и геологических условиях в районе водопадов и геологической истории Приладожья в целом (в т.ч. о наличии на территории Приладожья ряда аналогичных по происхождению водопадов),

- о различных типах лесов, характерных для Карелии,
- истории вовлечения лесов в хозяйственную деятельность (выборочные и сплошные рубки, сельское хозяйство),
- характере восстановления природы после прекращения воздействия человека на территории ООПТ (в т.ч. современные нарушения почвенного покрова).

Ориентировочное время пребывания на территории – 2…2,5 часа.

Фото 4.3.11. Участок дороги со скальными выходами

Фото 4.3.12. Болото

4.4. Предложения по экологическому просвещению

Для достижения цели создания ООПТ гидрологический памятник природы «Белые мосты», соблюдению режима его особой охраны, устранению и предупреждению нарушений его режима, а также вовлечения природно-ресурсного потенциала ООПТ в рекреационную деятельность Министерству по природопользованию и экологии Республики Карелия (и БПРУ РК «Дирекция особо охраняемых территорий регионального значения Республики Карелия» в его составе) рекомендуется:

- обустроить территорию ООПТ, создать экологические тропы и маршруты на основе разработанных в настоящем отчете предложений (см. подраздел 4.2 и 4.3);
- на интернет-сайтах предпринимателей и организаций, действующих на территории ООПТ, на официальных интернет-сайтах Питкярантского района, Министерства по природопользованию и экологии Республики Карелия (и БПРУ РК «Дирекция особо охраняемых территорий регионального значения Республики Карелия» в его составе) разместить информацию об ООПТ гидрологический памятник природы «Белые мосты», в т.ч. ожидаемые новые материалы по экологическим тропам и маршрутам (см. подраздел 4.3);
- в местных библиотеках, муниципальных учреждениях МУК «Питкярантский городской краеведческий музей им. В.Ф. Сербина», МКУ «Центр культуры, спорта и туризма», Администрации района (г. Питкяранта) установить «информационные стенды» и наборы раздаточного материала (в т.ч. информационных буклетов историко-краеведческого содержания) об ООПТ, с использованием имеющихся и ожидаемых материалов по экологическим тропам и маршрутам (см. подраздел 4.3).

Разработку и изготовление щитов и буклетов поручить МУК «Питкярантский городской краеведческий музей им. В.Ф. Сербина» (по согласованию, в т.ч. за счет бюджетных средств Республики Карелия и/или Администрации Питкярантского района).

Рекомендовать МУК «Питкярантский городской краеведческий музей им. В.Ф. Сербина», совместно с БПРУ РК «Дирекция особо охраняемых территорий регионального значения Республики Карелия»:

- доработать имеющиеся экскурсионные программы по ООПТ на основе ожидаемых новых материалов по экологическим тропам и маршрутам (см. подраздел 4.3);
- разработать материалы к урокам для школ района на темы историко-краеведческого содержания, посвященные породному и культурному наследию района и системе ООПТ района.

В дальнейшем, рассмотреть возможность подготовки за счет средств местных заинтересованных предпринимателей «сезонных» экскурсоводов для работы в ООПТ с привлечением МУК «Питкярантский городской краеведческий музей им. В.Ф. Сербина», Петровского колледжа и Петрозаводского государственного университета.

4.5. Предложения по вовлечению местного населения в управление ООПТ

Для достижения цели создания ООПТ гидрологический памятник природы «Белые мосты», соблюдению режима его особой охраны, устранению и предупреждению нарушений его режима, а также вовлечения природно-ресурсного потенциала ООПТ в рекреационную деятельность Министерству по природопользованию и экологии Республики Карелия (и БПРУ РК «Дирекция особо охраняемых территорий регионального значения Республики Карелия» в его составе) рекомендуется предпринять следующие шаги по вовлечению местного населения в дальнейшее управление ООПТ:

1. Совместно с Администрацией Питкярантского района создать инициативную группу из числа заинтересованных граждан, представителей организаций и предприятий района (например, в форме «общественного совета ООПТ»), для координации в районе деятельности по обеспечению соблюдения режима охраны и организации рекреационного использования ООПТ «Белые мосты»;

2. Обеспечить уборку скопившегося на ООПТ «Белые мосты»мусора и поддержание чистоты территории ООПТ, с покрытием расходов за счет бюджетных средств Республики Карелия, Администрации района (на «землях госзапаса») и ОАО «Ладэнсо» (текущий арендатор лесного фонда ООПТ). К работам привлечь, по возможности, заинтересованных местных граждан, представителей организаций и предприятий района;

3. Выполнить минимальное необходимое обустройство рекреационной инфраструктуры ООПТ «Белые мосты» (лестницы, мостики, щиты, аншлаги, место для стоянки автомобилей и др. – см. подраздел 4.2, 4.3) с покрытием расходов за счет бюджетных средств Республики Карелия (государственный контракт на выполнение работ, услуг согласно действующему законодательству Российской Федерации). К работам привлечь, по возможности, заинтересованных местных граждан, представителей организаций и предприятий района;

4. Разработать и создать экологические тропы и маршруты на ООПТ «Белые мосты» (см. подраздел 4.3) с покрытием расходов за счет бюджетных средств Республики Карелия (государственный контракт на выполнение работ, услуг согласно действующему законодательству Российской Федерации). К работам привлечь, по возможности, заинтересованных местных граждан, представителей организаций и предприятий района;

5. Оптимизировать ставки платы за рекреационную аренду территории ООПТ регионального значения Республики Карелия (в т.ч. территории ООПТ «Белые мосты» – см. файл на компакт-диске «Расчет платы по ООПТ «Белые мосты», подготовлен Питкярантским центральным лесничеством, исполнитель – Симакова Е.А.) до уровня, обеспечивающего привлекательность рекреационной аренды ООПТ для заинтересованных в развитии туризма организаций и предприятий;

6. Провести подготовку территории ООПТ «Белые мосты» к передаче в рекреационную аренду за счет бюджетных средств Республики Карелия, в т.ч.:

- внесение изменений в договор аренды лесного фонда ОАО «Ладэнсо»;
- межевание и постановку на кадастровый учет земельного участка ООПТ «Белые мосты»;
- изменение категории, межевание и постановку на кадастровый учет «земель госзапаса» на ООПТ «Белые мосты» (см. Приложение 5), по согласованию с Администрацией Питкярантского района;
- проведение конкурса по передаче в рекреационную аренду ООПТ «Белые мосты».

7. Передать в рекреационную аренду территорию ООПТ «Белые мосты» (возможно, часть территории, в т.ч. «земли госзапаса» (после перевода в земли других категорий)), заинтересованной организации для развития туризма, осуществления контроля за соблюдением режима особой охраны и поддержания рекреационной инфраструктуры ООПТ.

Предлагаемая схема финансирования расходов организации-арендатора территории ООПТ «Белые мосты» для рекреации состоит из следующих взаимосвязанных составляющих:

а) покрытие минимальных расходов на сохранение территории (охрана, информирование о режиме и границах ООПТ, минимальное обустройство рекреационной инфраструктуры, уборка мусора) за счет бюджетных средств Республики Карелия (государственный контракт на выполнение работ, услуг согласно действующему законодательству Российской Федерации);

б) покрытие части расходов по управлению и использованию территории ООПТ (рекреация, сбор недревесных ресурсов леса и прочие услуги) при безусловном соблюдении режима особой охраны, на основании договора аренды территории ООПТ под определенные виды лесопользования (рекреация, научная деятельность и т. п.);

в) в условиях государственного контракта и договора аренды должно быть обязательное условие свободного доступа граждан на территорию ООПТ в соответствии с действующим законодательством и режимом охраны ООПТ.

4.6. Предложения по поддержанию чистоты территории ООПТ

Для поддержания чистоты территории ООПТ гидрологический памятник природы «Белые мосты» рекомендуется информировать посетителей памятника природы (с помощью информационных щитов, аншлагов) о режиме особой охраны ООПТ, в т.ч. о недопустимости замусоривания ООПТ. Дополнительно, рекомендуется предлагать посетителям (с помощью информационных щитов, аншлагов; в ходе периодических рейдов – в ходе устных бесед) забирать свой мусор (пищевые отходы и проч.) и выбрасывать его на официальные свалки бытовых отходов, а не складировать на территории памятника природы.

Для организации уборки существующего мусора и поддержания чистоты территории ООПТ до передачи в аренду под рекреационные цели рекомендуется следующий механизм. Администрация Питкярантского района (т.к. бóльшая часть мусора сосредоточена сейчас на «землях госзапаса» – см. Приложения 5, 6), либо нанятая ею организация (предприятие, индивидуальный предприниматель) осуществляет уборку накопившегося мусора с вывозом на официальную свалку бытовых отходов, а также обеспечивает поддержание чистоты территории (с мая по сентябрь) по сезонным контрактам на оказание соответствующих услуг за счет бюджетных средств Республики Карелия и/или Администрации Питкярантского района (например, по государственному контракту на выполнение работ, услуг согласно действующему законодательству Российской Федерации).

Ожидается, что организация (предприятие, индивидуальный предприниматель), которая возьмет ООПТ в аренду под рекреационные цели будет обязана по договору аренды заниматься уборкой мусора с вывозом на официальную свалку бытовых отходов и обеспечением поддержания чистоты территории. Вопрос об уборке территории за пределами ООПТ (поляна – см фото 2.2.1–2.2.4) следует по возможности предусмотреть в этом же договоре.

Весь образующийся при посещении ООПТ организованными туристами мусор (стекло, банки, пластик, бумага и др.) следует вывозить с территории ООПТ в «текущем режиме»: например, выдавать туристическим группам мешки для мусора и вывозить туристов только вместе с их мусором.

Вблизи обустроенных туристических стоянок организовать место для временного складирования мусора, оставляемого неорганизованными туристами.

Периодически, не реже 1 раза в месяц в «высокий туристический сезон» (с мая по сентябрь) проводить уборку и вывоз с территории ООПТ мусора, оставляемого неорганизованными туристами.

4.7. Предложения по устранению выявленных нарушений

С целью устранения выявленных нарушений территории ООПТ гидрологический памятник природы «Белые мосты» и профилактики нарушений режима особой охраны данной ООПТ Министерству по природопользованию и экологии Республики Карелия (и БПРУ РК «Дирекция особо охраняемых территорий регионального значения Республики Карелия» в его составе) предлагается:

- совместно с Администрацией Питкярантского района и ОАО «Ладэнсо» (текущий арендатор лесного фонда ООПТ) осуществить уборку мусора и обеспечить дальнейшее поддержание чистоты территории в соответствии с предложениями подраздела 4.6;
- совместно с другими заинтересованными сторонами (например, Администрация Питкярантского района, ОАО «Ладэнсо», местные туристические фирмы и т.п.) обратиться в природоохранные органы с просьбой проверить соблюдение законодательства при проведении внедорожных соревнований «Трофи рейд «Ладога» в 2012 г. и привлечь к ответственности виновных лиц в случае нарушения законодательства;
- БПРУ РК «Дирекция особо охраняемых территорий регионального значения Республики Карелия» совместно с другими заинтересованными сторонами (например, Администрация Питкярантского района, ОАО «Ладэнсо», местные туристические фирмы и т.п.) инициировать проведение встречи с организаторами внедорожных соревнований типа «Трофи рейд «Ладога» для разработки предложений по недопущению нарушения природоохранного законодательства, минимизации воздействия на естественную природную среду при проведении подобных мероприятий на территории ООПТ;
- оптимизировать режим особой охраны ООПТ на основе разработанных в настоящем отчете предложений (см. подраздел 4.1);
- вовлечь местное население в управление ООПТ на основе разработанных в настоящем отчете предложений (см. подраздел 4.5).

ЗАКЛЮЧЕНИЕ

В ходе выполнения работ по обследованию территории гидрологического памятника природы регионального значения «Белые мосты» РОО «СПОК» было выполнено следующее:

1) Проведено обследование ООПТ на предмет сбора и анализа материалов для уточнения границ, соблюдения установленного режима особой охраны ООПТ, природоохранного законодательства на ООПТ, определения функционального использования (выявление посещаемых и непосещаемых участков, иных участков), наличия редких и исчезающих видов животных и растений;

2) На основании обследований сделаны соответствующие описания (включая фотографирование) и подробные карты-схемы;

3) Разработаны предложения по созданию экологических троп, маршрутов, прогулочных дорожек, туристических стоянок, смотровых площадок (с указанием на карте-схеме);

4) В рамках экологического просвещения проведены беседы, встречи, собрания, переговоры с посетителями ООПТ, местными жителями, юридическими и индивидуальными предпринимателями, осуществляющими свою деятельность на территории ООПТ, администрациями поселений и/или района;

5) Разработаны предложения по дальнейшему управлению ООПТ, обеспечению соблюдения режима особой охраны и функционирования ООПТ, оптимизации режима особой охраны ООПТ, границам в соответствии с действующим природоохранным законодательством.

Полученные результаты и предложения позволят Министерству по природопользованию и экологии Республики Карелия выработать стратегические направления и механизмы деятельности по управлению данной ООПТ для недавно созданной «Дирекции особо охраняемых территорий регионального значения Республики Карелия (Дирекция ООПТ)».

СПИСОК ИСПОЛЬЗОВАННЫХ ИСТОЧНИКОВ

1. Постановление Правительства РК от 9 августа 1999 г. № 70-П «О создании гидрологического памятника природы регионального значения «Белые мосты» на территории Питкярантского района Республики Карелия» (Постановление действует в редакции Постановления Правительства РК от 4 июня 2002 г. № 67-П «О внесении изменения в Постановление Правительства Республики Карелия от 9 августа 1999 года № 70-П») [Текст]

2. Республика Карелия: Топографическая карта, масштаб 1:200000 [Текст] / Ред. Ерохин С. и Москвитин Е. – М.: Центральная экспериментальная военно-картографическая фабрика, 1997.

3. Особо охраняемые природные территории Карелии [Текст] / Хохлова Т.Ю., Антипин В.К., Токарев П.Н. – Петрозаводск, 2000.

4. Материалы Питкярантского центрального лесничества [Текст]

5. Материалы из архивов РОО «СПОК» и НП «Прозрачный мир» [Текст]

6. «Схема территориального планирования Республики Карелия» (утверждена Постановлением Правительства РК от 6 июня 2007 г. № 102-П; внесены изменения Постановлением Правительства РК от 22 марта 2012 г. № 89-П) [Текст]

7. Тропа в гармонии с природой: Сборник российского и зарубежного опыта по созданию экологических троп [Электронный ресурс] / Буторина Н.Н., Моргачев С.В., Орестов Я.И. и др. – Режим доступа к ст.: http://www.ecosystema.ru/03programs/tro/

8. Большая Байкальская Тропа: Библиотека [Электронный ресурс] – Режим доступа к ст.: http://www.greatbaikaltrail.org/ru/archive/biblio

ПРИЛОЖЕНИЕ 1

Постановление о создании ООПТ «Белые мосты»
и Положение о гидрологическом памятнике природы

Российская Федерация
Республика Карелия

ПРАВИТЕЛЬСТВО РЕСПУБЛИКИ КАРЕЛИЯ

ПОСТАНОВЛЕНИЕ

от 9 августа 1999 года № 70-П

г.Петрозаводск

О создании гидрологического памятника природы регионального значения "Белые мосты" на территории Питкярантского района Республики Карелия

В соответствии с Федеральным законом "Об особо охраняемых природных территориях" и в целях сохранения в естественном состоянии уникального водопада "Белые мосты" на реке Кулисмайоки, а также тяготеющих к водопаду ценных природных комплексов Правительство Республики Карелия постановляет:

1. Принять предложение администрации г.Питкяранты и Питкярантского района о создании гидрологического памятника природы "Белые мосты" на территории Питкярантского района.

2. Включить в состав гидрологического памятника природы водопад "Белые мосты" и территорию гослесфонда в Питкярантском лесничестве кв.26, 27, общей площадью 87,9 гектара.

3. Исключить из состава памятника природы земли сельскохозяйственного назначения.

4. Утвердить прилагаемое Положение о гидрологическом памятнике природы регионального значения "Белые мосты" на территории Питкярантского района.

5. Контроль за соблюдением установленного режима и охрану территории гидрологического памятника возложить на Комитет природных ресурсов по Республике Карелия, Государственный комитет Республики Карелия по лесу, Государственный комитет охраны окружающей среды по Республике Карелия.

Протокольный отдел

Председатель Правительства С.Л.Катанандов

Вход. № 683
12 08 1999 г.
ГОСКОМЛЕС КАРЕЛИИ

Утверждено постановлением
Правительства Республики
Карелия
от "9" августа 1999г.
№ 70-П

ПОЛОЖЕНИЕ
о гидрологическом памятнике природы регионального значения "Белые мосты" на территории Питкярантского района

1. Гидрологический памятник природы регионального значения "Белые мосты" образован на территории Питкярантского лесничества Питкярантского лесхоза в соответствии с Федеральным законом " Об особо охраняемых природных территориях" и в целях сохранения в естественном состоянии уникального водопада " Белые мосты" на реке Кулисмайоки, а также тяготеющих к водопаду ценных природных комплексов.

2. На территории памятника природы устанавливается следующий режим природопользования:

1) **запрещается** в водоохранной зоне р.Кулисмайоки и вблизи водопада:

- нарушение гидрологического режима посредством изменения русла водотока (углубление, выпрямление, расширение);
- проведение взрывных работ ;
- проведение осушительных работ ;
- выпас скота, его содержание в летних лагерях;
- применение ядохимикатов, органических и минеральных удобрений ;
- заправка топливом, мойка и ремонт автотранспортных средств ;
- сброс хозяйственно-бытовых, промышленных и сельскохозяйственных стоков ;
- распашка земель ;
- вырубка лесов, кроме санитарных, ландшафтных;
- добыча общераспространенных и других полезных ископаемых;
- строительство объектов промышленного, сельскохозяйственного назначения и социальной сферы, включая базы отдыха и садоводческие товарищества;

2) **разрешается**:

- использование речной воды для хозяйственно-питьевых нужд;
- посещение памятника природы с познавательными, эколого-просветительскими и рекреационными целями ;
- проведение научных исследований и мониторинга ;
- любительское рыболовство.

ПРИЛОЖЕНИЕ 2

Материалы для уточнения границ ООПТ «Белые мосты»

Региональная общественная природоохранная организация

«СПОК»

185035, Россия, Республика Карелия, г. Петрозаводск, ул. Горького 21в

тел./факс (8142)769115, e-mail: spok.ngo@gmail.com;

http://spok-karelia.ru

№ 019/05 от 11.05.2012г.

Начальнику Питкярантского центрального лесничества
Бугровой Н.В.

Уважаемая Наталья Вальдемаровна!

В апреле 2012 г. Министерство природных ресурсов и экологии Республики Карелия заключило с РОО «СПОК» договор на выполнение работ по обследованию особо охраняемой природной территории (ООПТ) – гидрологический памятник природы регионального значения «Белые мосты».

Одной из задач в рамках выполнения договора является сбор и анализа материалов для уточнения границ ООПТ «Белые мосты».

Просим Вас предоставить материалы таксационного описания кварталов 26, 27 Питкярантского участкового лесничества (территория памятника природы «Белые мосты») повыдельно, а также выкопировку из Плана лесонасаждений на данную территорию.

С уважением,
руководитель Лесного отдела РОО «СПОК»
Ильина О.В.

Региональной общественной
природоохранной организации «СПОК»

Руководителю Лесного отдела
РОО «СПОК»
Ильиной О.В.

Министерство по природопользованию и экологии
Республики Карелия

_____

Государственное казенное
учреждение Республики Карелия

«Питкярантское центральное лесничество»

186810,Республика Карелия,
г. Питкяранта, ул. Садовая, д.15
тел. Факс 4-29-89 E-mail: Lxpit@onego.ru
От _____ № _____
На _____ от _____

На № 019/05 от 11.05.2012 года ГКУ РК «Питкярантское центральное лесничество» направляет информацию по гидрологическому памятнику природы ООПТ «Белые Мосты»:

Лесничество	Квартал	Выдел	Площадь, га
Питкярантское	26	11	5,6
Питкярантское	26	12	4
Питкярантское	26	13	4,9
Питкярантское	26	14	3,2
Питкярантское	26	15	9,8
Питкярантское	26	17	2,2
Питкярантское	26	18	2
Питкярантское	26	20	4,3
Питкярантское	26	21	3,7
Питкярантское	26	22	5,6
Питкярантское	26	23	2,2
Итого по кварталу 26			**47,5**
Питкярантское	27	8	9,1
Питкярантское	27	9	0,7
Питкярантское	27	12	3,8
Питкярантское	27	18	3,5
Питкярантское	27	19	4,6
Питкярантское	27	20	5,4
Питкярантское	27	23	8,1
Питкярантское	27	24	4,1
Питкярантское	27	32	1,1
Итого по кварталу 27			**40,4**
Всего площадь ООПТ			**87,9**

Приложение: схема расположения гидрологического памятника ООПТ «Белые Мосты», таксационные описания на электронном носителе.

И. о. начальника О.И. Гаппоев

Симанова 8-814-3-4-4600

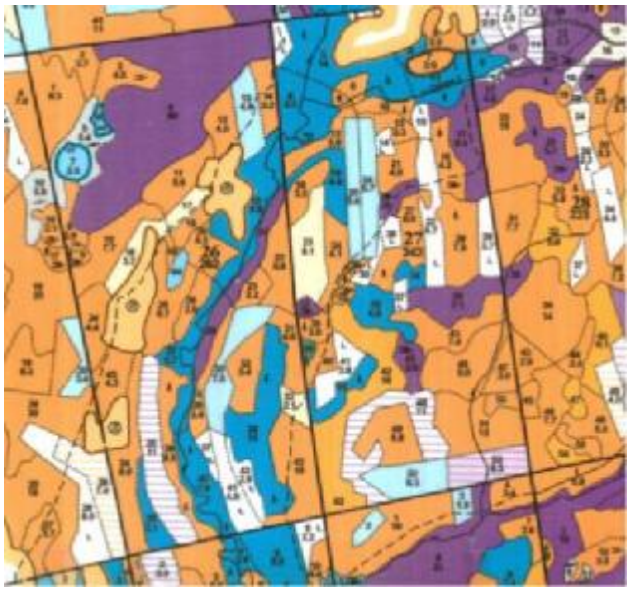

Рис. П2.1. План лесонасаждений в кварталах 26, 27 Питкярантского участкового лесничества Питкярантского центрального лесничества

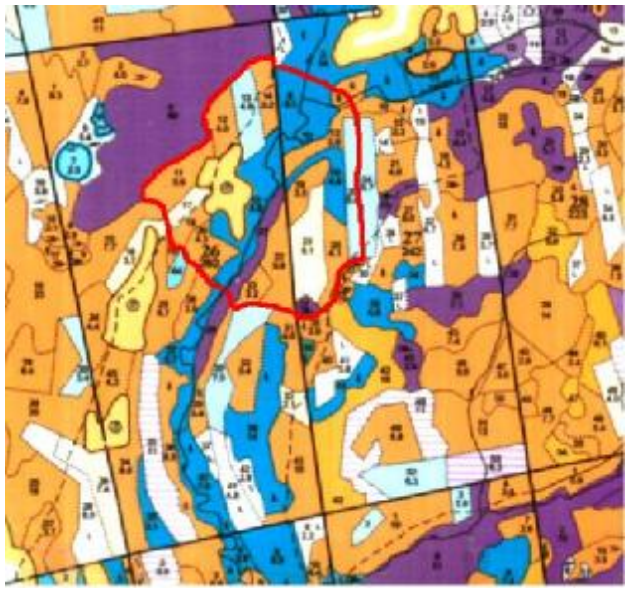

Рис. П2.2. План лесонасаждений в кварталах 26, 27. Красной линией выделена граница памятника природы по выделам

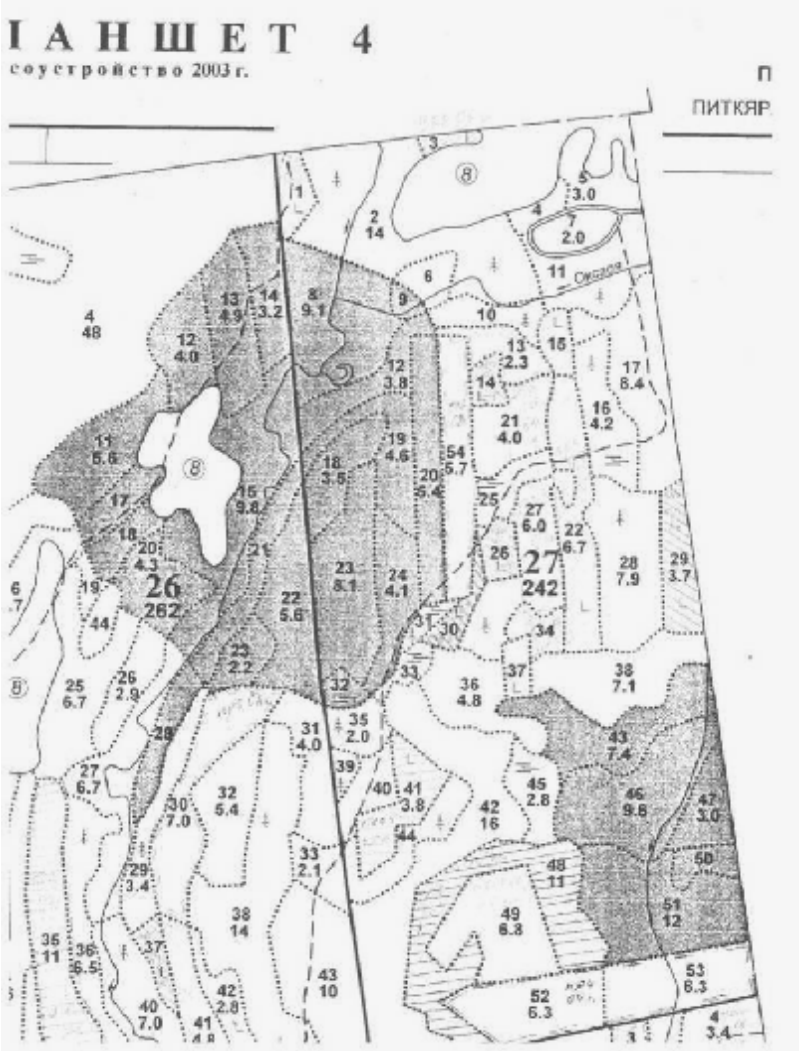

Рис. П2.3. Материалы лесоустройства 2003 г. на кварталы 26, 27 Питкярантского участкового лесничества Питкярантского центрального лесничества. Темным цветом выделены ОЗУ

Питкярантский леспх

Республика Карелия

Питкярантский городской Совет

РЕШЕНИЕ

IУ сессия XXIII созыва

от «28» января 1999 г. № 97

г. Питкяранта

О ходатайстве Питкярантского лесхоза "О придании статуса памятника природы местного значения водопаду"Белые мосты"

Рассмотрев ходатайство Питкярантского лесхоза Госкомлеса РК "О придании статуса памятника природы местного значения водопаду" Белые мосты", в соответствии со ст.6 Закона РК "О местном самоуправлении в РК" Питкярантский городской Совет

РЕШИЛ:

Обратиться с ходатайством в Правительство Республики Карелия о придании статуса памятника природы местного значения водопаду "Белые мосты" в кварталах № 26 и № 27 Питкярантского лесничества с закреплением охранной территории вокруг водопада в радиусе 500 метров.

Глава местного самоуправления
города и района В.Г.Захаров

Исходящий № 151
10-02 199 9
Питкярантский леспх

Российская Федерация
Госкомлес Республики Карелия
Питкярантский лесхоз

186810 г. Питкяранта
тел._____
от 09.01.99 № 27
На №_____ от_____

Администрация местного
самоуправления г. Питкяранта

Питкярантский лесхоз ходатайствует о вынесении решения сессией депутатов местного самоуправления *«Придать статус памятника природы водопаду «Белые мосты» в кв 26 Питкярантского лесничества с закреплением охранной территории вокруг водопада в радиусе 500 метров и ходатайствовать перед Правительством РК о придании водопаду статуса памятника природы местного значения.»*

Директор Питкярантского лесхоза А.А. Шляховчук.

Председателю Правительства
Республи"и "арелия
"атанандову С.Л.

Республика Карелия

АДМИНИСТРАЦИЯ
МЕСТНОГО САМОУПРАВЛЕНИЯ
г. ПИТКЯРАНТА
И ПИТКЯРАНТСКОГО РАЙОНА

186410, г. Питкяранта, ул. Ленина, д. 13
Телефон 3-11-33, факс 3-23-50.

от 15.03.99 № 494

На № _____ от _____

ХОДАТАЙСТВО

В соответствии с решением городс"ого Совета от 28.01.1999 года № 97 Пит"яранто"ий городс"ой Совет и администрация местного самоуправления города Пит"яранта и района ходатайствуют о придании статуса памятни"а природы местного значения водопаду "Белые мосты" в "варталах № 26,27 Пит"яранто"ого лесничества с за"реплением охранной территории во"руг водопада в радиусе 500 метров. Учитывая уни"альность водопада "Белые мосты" на ре"е "улисмайо"и, Пит"яранто"ий городс"ой Совет будет в дальнейшем содействовать созданию памятни"а природы местного значения и организации охранной зоны во"руг водопада.

Прилагаются материалы, подготовленные Пит"яранто"им лесхозом Гос"омлеса Р":

1. Хара"теристи"а водопада "Белые мосты", "а" памятни"а природы;
2. Ведомость участ"ов лесного фонда охранной зоны водопада "Белые мосты";
3. Чертеж испрашиваемой охранной зоны во"руг водопада "Белые мосты" в "варталах 26,27 Пит"яранто"ого лесничества Пит"яранто"ого лесхоза.

Глава местного самоуправления
города и района В.Г. Захаров

Чертеж испрашиваемой охранной зоны вокруг водопада „Белые мосты" кв 26, 27 Питкярантского лесничества Питкяранского лесхоза.

М 1:10000

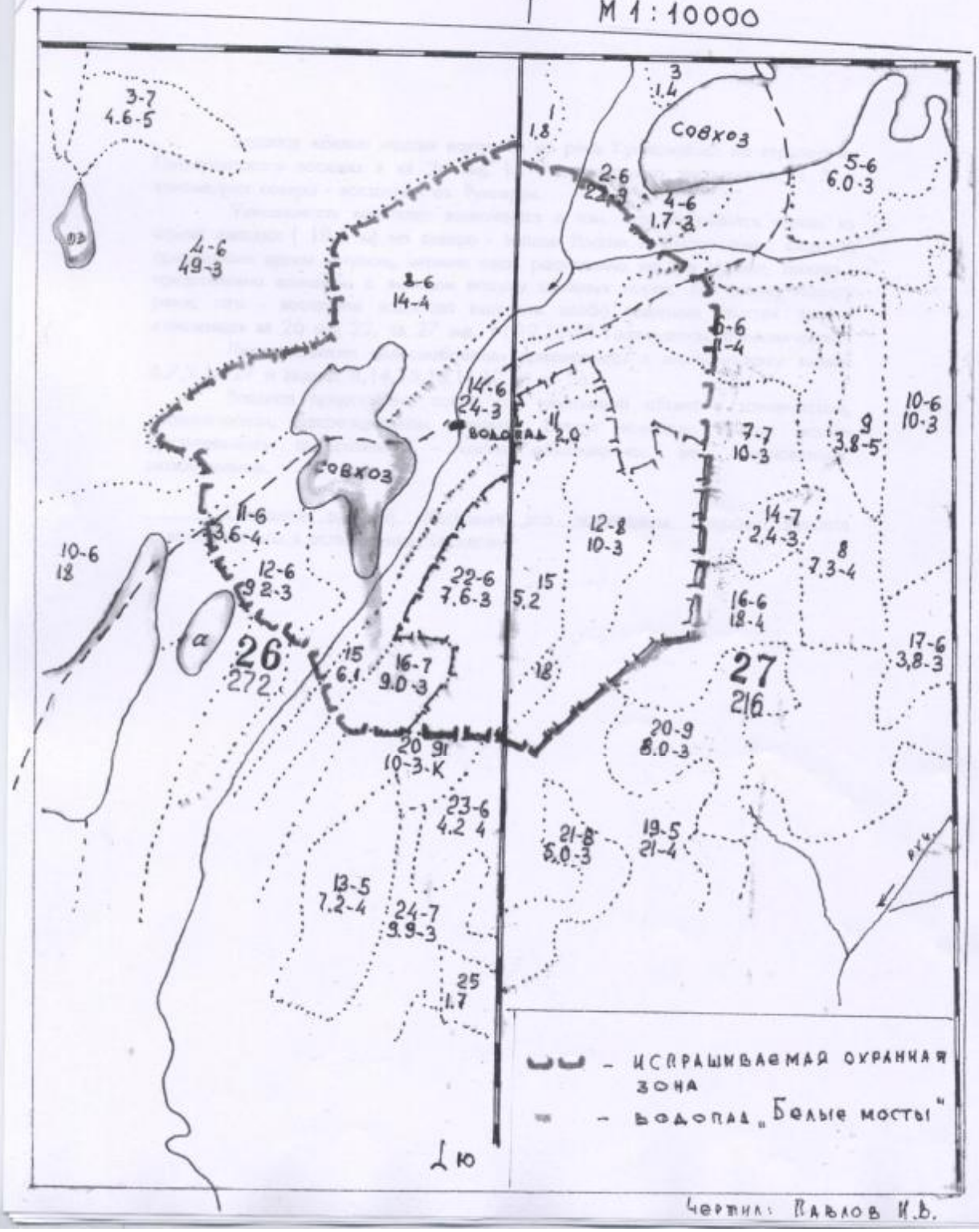

Чертил: Павлов И.В.

Характеристика водопада *«Белые мосты»*, как памятника природы

Водопад *«Белые мосты»* находится на реке Кулисмайоки на территории Питкярантского лесхоза в кв 26 выд 14 Питкярантского лесничества, в 3 -х километрах северо - восточнее оз. Рукоярви.

Уникальность водопада заключается в том, что он является одним из самых высоких (19,5 м) на северо - западе России и Скандинавии. Водопад представлен одним уступом, верхняя часть расчленена на три рукова, нижняя - представлена каньеном с выходом наружу скальных пород. По левому берегу реки, юго - восточнее водопада выделены особо защитные участки леса - «токовище» кв 26 выд 22, кв 27 выд. 11,12,13,15 Питкярантского лесничества.

Лесхоз считает целесообразным присоединить к этому участку выдела 6,7,2 кв 27 и выдела 8,14,15,10,11,12,16 кв 26.

Водопад представляет собой как уникальный объект в эстетическом, экологическом, рекреационном значении. Вокруг водопада *«Белые мосты»* растительность представлена - сосна обыкновенная, ель обыкновенная, можжевельник.

Основной задачей объявления его памятником природы является сохранение его в естественном состоянии.

ПРИЛОЖЕНИЕ 3

Протоколы проведенных встреч по вопросам охраны и использования ООПТ «Белые мосты»

УТВЕРЖДАЮ.
Директор
МКУ «Центр культуры, спорта и туризма»
Питкярантского муниципального района
_____ Лутохина Н. А.
17 мая 2012 г.

ПРОТОКОЛ РАБОЧЕЙ ВСТРЕЧИ
по вопросам охраны и использования ООПТ
гидрологический памятник природы «Белые мосты»
В АДМИНИСТРАЦИИ ПИТКЯРАНТСКОГО МУНИЦИПАЛЬНОГО РАЙОНА

17.05.2012 г. г. Питкяранта

Присутствовали:

Варакина Антонина Николаевна	МУК «Питкярантский городской краеведческий музей им. В. Ф. Себина», директор
Симанова Екатерина Андреевна	ГКУ РК «Питкярантское центральное лесничество», инженер по лесовосстановлению
Лутохина Наталья Альбертовна	МКУ «Центр культуры, спорта и туризма», директор
Кокко Любовь Вячеславовна	Пресс-секретарь Администрации Питкярантского муниципального района
Соловьева Галина Анатольевна	ИП Соловьева
Жолобов Владимир Станиславович	ООО «Длинный берег», генеральный директор
Устинович Татьяна Ростиславовна	ООО «Длинный берег», исполнительный директор
Пилипенко Елена Александровна	Сотрудник Лесного отдела РОО «СПОК»
Лычагина Анна Викторовна	Сотрудник Лесного отдела РОО «СПОК»
Родионов Андрей Викторович	Консультант РОО «СПОК»

Повестка рабочей встречи:
1. О ходе выполнения работ по обеспечению соблюдения режима особой охраны ООПТ гидрологический памятник природы «Белые мосты» и содействию достижения целей его создания по государственному контракту между Министерством по природопользованию и экологии Республики Карелия и РОО «СПОК»
2. Предложения, рекомендации, мнения по вопросам охраны, управления и использования ООПТ гидрологический памятник природы «Белые мосты»

Выступили:
Все присутствующие

Решили:
1. Принять к сведению информацию о ходе выполнения работ по обеспечению соблюдения режима особой охраны ООПТ гидрологический памятник природы «Белые мосты» и содействию достижения целей его создания по государственному контракту между Министерством по природопользованию и экологии Республики Карелия и РОО «СПОК»
2. Для развития туризма на территории ООПТ гидрологический памятник природы «Белые мосты» необходимы понятные законодательные условия для создания инфраструктуры обслуживания туристов, зоны отдыха, уборки мусора, охраны ООПТ (т.е. «ответственный» за территорию), например:
2.1. какие виды деятельности имеют право осуществлять туристические фирмы? (обустройство дорог, дорожек и троп, мест отдыха, уборка захламленности вдоль дорог, установка бачков для мусора – место, условия, полномочия по охране ООПТ, установка информационных щитов)
2.2. Каким образом решается «пересечение интересов» лесопользователей, пользователей животным миром, туристических организаций и других пользователей на одной территории в рамках действующего законодательства?
2.3. Можно ли передавать ООПТ в пользование в целях рекреации (на примере ООПТ «Белые мосты»)? На каких условиях?

Протокол подготовил:
_____ Е. А. Пилипенко

ПРОТОКОЛ РАБОЧЕЙ ВСТРЕЧИ
по вопросам охраны и использования ООПТ
гидрологический памятник природы «Белые мосты»
В АДМИНИСТРАЦИИ ПИТКЯРАНТСКОГО МУНИЦИПАЛЬНОГО РАЙОНА

12.07.2012 г. г. Питкяранта

Присутствовали:

Варакина Антонина Николаевна	МУК «Питкярантский городской краеведческий музей им. В. Ф. Себина», директор
Симанова Екатерина Андреевна	ГКУ РК «Питкярантское центральное лесничество», инженер по лесовосстановлению
Лутохина Наталья Альбертовна	МКУ «Центр культуры, спорта и туризма», директор
Юрченко Татьяна Павловна	Начальник отдела коммунального хозяйства, строительства, транспорта и экологии Администрации Питкярантского муниципального района
Кушнерова Наталья Николаевна	Заместитель главы Администрации Питкярантского муниципального района по экономике и финансам
Кокко Любовь Вячеславовна	Пресс-секретарь Администрации Питкярантского муниципального района
Сенько Николай Владимирович	Генеральный директор ОАО «Ладэнсо»
Пилипенко Елена Александровна	Сотрудник Лесного отдела РОО «СПОК»
Лычагина Анна Викторовна	Сотрудник Лесного отдела РОО «СПОК»
Родионов Андрей Викторович	Консультант РОО «СПОК»
Попков Сергей Владимирович	Волонтер РОО «СПОК»

Повестка рабочей встречи:
1. О ходе выполнения работ по обеспечению функционирования и соблюдения режима особой охраны на территории ООПТ гидрологический памятник природы «Белые мосты» по договору между Министерством по природопользованию и экологии Республики Карелия и РОО «СПОК»
2. Предложения, рекомендации, мнения по вопросам охраны, управления и использования ООПТ гидрологический памятник природы «Белые мосты»
3. Предложения по совершенствованию режима охраны ООПТ гидрологический памятник природы «Белые мосты»

Выступили:
Все присутствующие

Решили:
1. Принять к сведению информацию о ходе выполнения работ по обеспечению функционирования и соблюдения режима особой охраны на территории ООПТ гидрологический памятник природы «Белые мосты» по договору между Министерством по природопользованию и экологии Республики Карелия и РОО «СПОК»
2. Администрация Питкярантского района заинтересована в превращении водопада в «туристический бренд» района, для повышения привлекательности района.
Для этого необходимо минимальное обустройство территории: ремонт дороги, устройство площадки для стоянки автомашин, обустройство спусков к водопадам, мостков и смотровых площадок, аншлагов и информационных щитов. Также, следует оценить посещаемость водопада туристами.
3. ОАО «Ладэнсо» готово рассмотреть вопрос об отказе от аренды территории ООПТ «Белые мосты» в пользу другого арендатора, заинтересованного в развитии туризма на данной ООПТ
4. Желательно, чтобы за содержание обустроенной территории ООПТ «Белые мосты» отвечала специализированная организация (туристическая фирма и т.п.).

Протокол подготовил:

_____ Е. А. Пилипенко

Лист участников рабочей встречи

по вопросам по вопросам охраны и использования ООПТ гидрологический памятник природы регионального значения «Белые мосты»
в рамках выполнения государственного контракта между Министерством по природопользованию и экологии Республики Карелия и РОО «СПОК»

Дата проведения: 12.07.2012

Населенный пункт: г. Лоймола

№	Фамилия Имя Отчество (полностью)	Место работы, должность	Контактные данные (телефон, e-mail или другое)	Подпись* (обязательно!)
1	Родионов Андрей Викторович	Консультант РОО „СПОК"	+7 960 215 12 12 +7 960 215 11 33 andrey.rodionov@mail.ru	
2	Липипенко Елена Александровна	сотрудник РОО „СПОК" Лесного отдела	elenapilipenko86@mail.ru +7960215 1212, 8(14-2)76-91-15	
3	Лагошина Анна Викторовна	сотрудник Лесного отдела РОО „СПОК"	+7 909 567 13 13 anna.nagoshina@spok@gmail.com	
4	Порков Сергей Владимирович	РОО "СПОК"	+7 911-408-62-68 porkov_sergey@mail.ru	
5.	Сенько Николай Владимирович	ОАО „Подэнсо" ген. директор	+7921 716 44 78	
6	Лукошина Наталья Альбертовна	МКУ „Центр культуры, спорта и туризма"	+7 921 457 0935	
7.	Корненко Татьяна Павловна	нач. отдела фин. ком-ва стр-ва, транспорта и экономики АПМР	8 81433 4-34-34	Корненко
8	Кушнерова Наталья Николаевна	зам-ль главы администрации по экономике и финансам	+7 921 459 5856	Кушнер
9	Симанова Екатерина Андреевна	инженер 1 к ГКУ РК „Питкярантское центральное лесничество"	89217014866 4-46-00 раб.	
10	Варакина Антонина Николаевна	дир-р краеведческого музея	+79215211445	
11	Кокко Любовь Вячеславовна	пресс-секретарь АПМР	+79212262665	

* настоящей подписью подтверждаю, что указанные персональные данные являются достоверными и общедоступными, и могут быть обработаны в соответствии с положениями ФЗ от 27.07.2006 № 152-ФЗ «О персональных данных» об общедоступных персональных данных

ПРИЛОЖЕНИЕ 4

Раздаточный материал по ООПТ «Белые мосты»

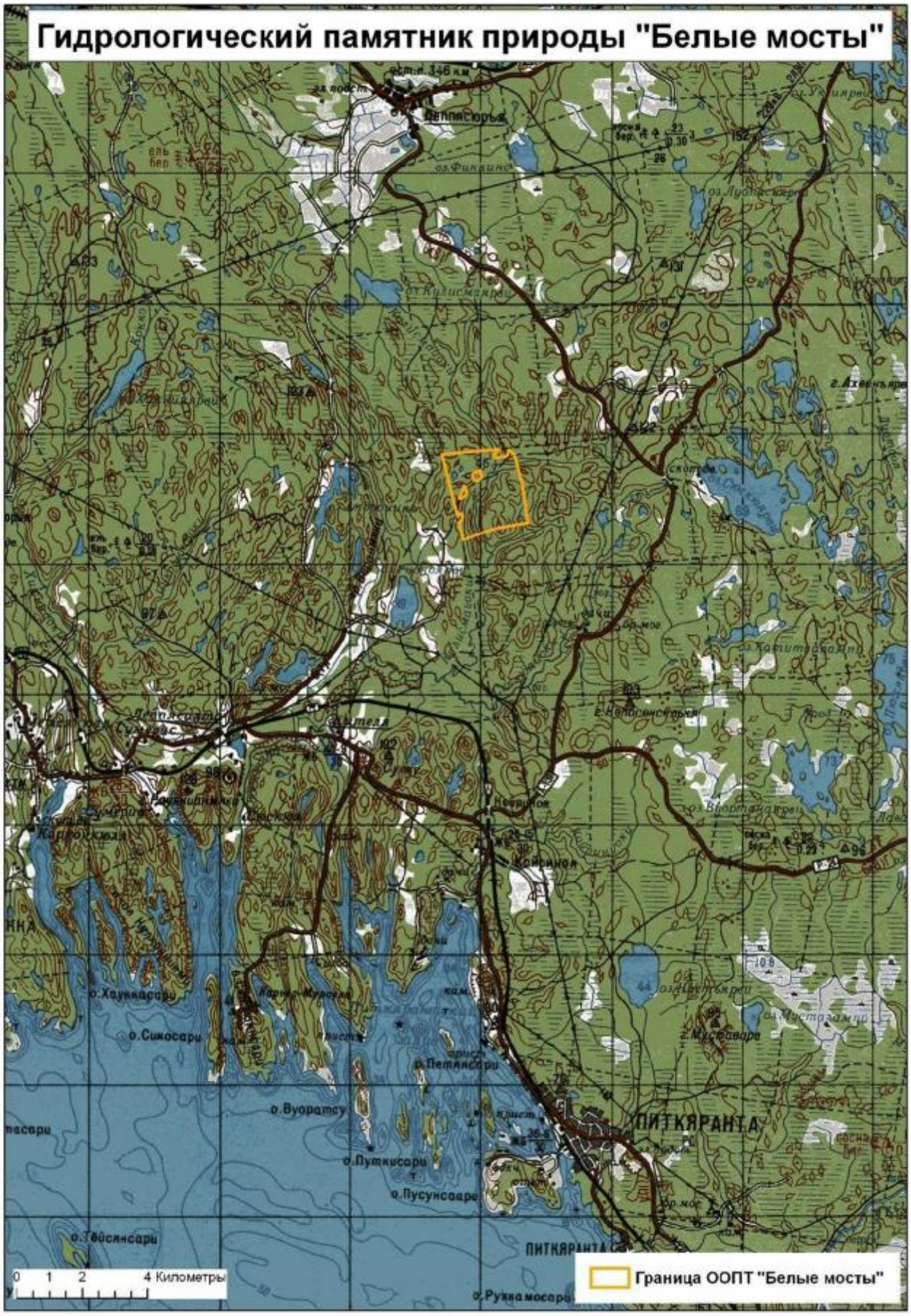

ПРАВИТЕЛЬСТВО РЕСПУБЛИКИ КАРЕЛИЯ

ПОСТАНОВЛЕНИЕ
от 9 августа 1999 г. N 70-П

О создании гидрологического памятника природы регионального значения "Белые мосты" на территории Питкярантского района Республики Карелия

В соответствии с Федеральным законом "Об особо охраняемых природных территориях" и в целях сохранения в естественном состоянии уникального водопада "Белые мосты" на реке Кулисмайоки, а также тяготеющих к водопаду ценных природных комплексов Правительство Республики Карелия постановляет:

1. Принять предложение администрации г. Питкяранты и Питкярантского района о создании гидрологического памятника природы "Белые мосты" на территории Питкярантского района.

2. Включить в состав гидрологического памятника природы водопад "Белые мосты" и территорию гослесфонда в Питкярантском лесничестве кв. 26, 27, общей площадью 87,9 гектара.

3. Исключить из состава памятника природы земли сельскохозяйственного назначения.

4. Утвердить прилагаемое Положение о гидрологическом памятнике природы регионального значения "Белые мосты" на территории Питкярантского района.

5. Контроль за соблюдением установленного режима и охрану территории гидрологического памятника возложить на Комитет природных ресурсов по Республике Карелия, Государственный комитет Республики Карелия по лесу, Государственный комитет охраны окружающей среды по Республике Карелия.

Председатель Правительства
С.Л.КАТАНАНДОВ

ПРАВИТЕЛЬСТВО РЕСПУБЛИКИ КАРЕЛИЯ

ПОСТАНОВЛЕНИЕ
от 4 июня 2002 г. N 67-П

О внесении изменения в Постановление Правительства Республики Карелия от 9 августа 1999 года N 70-П

Правительство Республики Карелия постановляет:

Внести в Постановление Правительства Республики Карелия от 9 августа 1999 года N 70-П "О создании гидрологического памятника природы регионального значения "Белые мосты" на территории Питкярантского района Республики Карелия" (Собрание законодательства Республики Карелия, 1999, N 8, ст. 1155) следующее изменение:

пункт 5 изложить в следующей редакции:

"5. Контроль за соблюдением установленного режима и охрану территории гидрологического памятника возложить на Комитет природных ресурсов по Республике Карелия (по согласованию).".

Глава Республики Карелия
С.Л.КАТАНАНДОВ

Утверждено
Постановлением
Правительства Республики Карелия
от 9 августа 1999 г. N 70-П

ПОЛОЖЕНИЕ
о гидрологическом памятнике природы регионального значения "Белые мосты" на территории Питкярантского района

1. Гидрологический памятник природы регионального значения "Белые мосты" образован на территории Питкярантского лесничества Питкярантского лесхоза в соответствии с Федеральным законом "(Об особо охраняемых природных территориях" и в целях сохранения в естественном состоянии уникального водопада "Белые мосты" на реке Кулисмайоки, а также тяготеющих к водопаду ценных природных комплексов.

2. На территории памятника природы устанавливается следующий режим природопользования:

1) запрещается в водоохранной зоне реки Кулисмайоки и вблизи водопада:

- нарушение гидрологического режима посредством изменения русла водотока (углубление, выпрямление, расширение);
- проведение взрывных работ;
- проведение осушительных работ;
- выпас скота, его содержание в летних лагерях;
- применение ядохимикатов, органических и минеральных удобрений:
- заправка топливом, мойка и ремонт автотранспортных средств;
- сброс хозяйственно - бытовых, промышленных и сельскохозяйственных стоков;
- распашка земель;
- вырубка лесов, кроме санитарных, ландшафтных;
- добыча общераспространенных и других полезных ископаемых;
- строительство объектов промышленного, сельскохозяйственного назначения и социальной сферы, включая базы отдыха и садоводческие товарищества;

2) разрешается:

- использование речной воды для хозяйственно - питьевых нужд;
- посещение памятника природы с познавательными, экологопросветительскими и рекреационными целями;
- проведение научных исследований и мониторинга;
- любительское рыболовство.

Региональная общественная организация
РОО «СПОК»
185035, Россия, Карелия, г. Петрозаводск, ул. Горького, д. 21-В
тел./факс (+7) 8142 76-91-15; e-mail: spok_office@onego.ru
http://spok-karelia.ru

История РОО «СПОК»:

Карельская региональная общественная природоохранная организация «СПОК» учреждена 10.11.1996 года как Дружина охраны природы Петрозаводского государственного университета, позднее преобразована в РОО «СПОК». Юридически зарегистрирована 14.02.2001 года в г. Петрозаводске (Республика Карелия, Российская Федерация).

В настоящее время в РОО «СПОК» работают 7 сотрудников, в деятельность организации регулярно вовлекаются волонтеры из числа заинтересованных граждан.

Цель РОО «СПОК»:

Содействие сохранению ценных лесов, устойчивому управлению лесами и формирование у людей потребности в сохранении биоразнообразия

Основные результаты работы РОО «СПОК» (1996-2011 гг.):

1. В состав планируемых ООПТ согласно «Схеме территориального планирования Республики Карелия» включены практически все выявленные малонарушенные леса; планируемые ООПТ отражены в «Лесном плане Республики Карелия» и лесохозяйственных регламентах

2. Установлено взаимодействие с лесопромышленными предприятиями региона, в аренде предприятий на добровольной основе сохраняется около 250 тыс. га (1,4 % от площади Карелии) малонарушенных лесов. Соглашения на частичное прекращение лесопользования заключены с предприятиями холдинга «Инвестлеспром», ОАО «Кареллеспром», ОАО «Ладэнсо» и др.

3. Совместно с Министерством лесного комплекса Карелии и лесопромышленными компаниями подготовлены «Методические рекомендации по сохранению биологического разнообразия при лесосечных работах для Республики Карелия», которые стали одной из первых в РФ региональных методик по сохранению биоразнообразия при лесосечных работах

4. В Карелии создана государственная «Дирекция особо охраняемых природных территорий регионального значения» Карелии; собран материал, обосновывающий необходимость создания ряда планируемых ООПТ согласно «Схеме территориального планирования Республики Карелия»

5. В рамках государственных контрактов разработаны предложения по управлению ООПТ Карелии, в т.ч. заказники «Полярный круг» (Лоухский район), «Кузова» (Кемский район), «Муромский» (Пудожский район), «Заозерский» (Прионежский район, Петрозаводский городской округ) и памятник природы «Челмужская коса» (Медвежьегорский район)

6. Созданы: фильм о малонарушенных таежных лесах «Исчезающая тайга» (лауреат Национальной экологической премии «ЭкоМир»), фильм «Опыт интенсивного лесопользования в Скандинавии»; интернет-портал «Лесной портал Карелии» (http://forest-karelia.ru)

7. В городских лесах Петрозаводского городского округа выявлены ценные лесные территории (около п. Сайнаволок, санатория «Белые ключи», 2-й площадки ОТЗ, в Студенческом городке, на Кукковке и др.); в рамках муниципальных контрактов с Администрацией Петрозаводска проведен ландшафтный анализ лесных участков в районе Кукковка-Древлянка, пойма р. Лососинки

Задачи РОО «СПОК» на 2012 г.:

1. Сохранение малонарушенных лесов путем создания в них ООПТ
2. Сохранение ценных лесов вне системы ООПТ
3. Включение существующих и планируемых ООПТ в экономику региона, содействие вовлечению местного сообщества в управление ООПТ
4. Содействие устойчивому управлению лесами (оптимизация интенсивного лесопользования, биоэнергетики и др.)
5. Развитие биологии охраны природы (на примере существующих и планируемых ООПТ)
6. Развитие лесной коммуникации (между властью, бизнесом и обществом)

СОХРАНИМ ЛЕСА КАРЕЛИИ ВМЕСТЕ!

УПРАВЛЕНИЕ РЕГИОНАЛЬНЫМИ ООПТ РЕСПУБЛИКИ КАРЕЛИЯ: ПЕРВЫЕ ШАГИ

В апреле 2012 г. **Министерство природных ресурсов и экологии Республики Карелия** заключило с РОО «СПОК» договор на выполнение работ по обследованию особо охраняемой природной территории (ООПТ) – гидрологический памятник природы регионального значения **«Белые мосты»**.

Содержание работ по договору:

1) Провести обследования ООПТ на предмет:

- сбора и анализа материалов для уточнения границ
- соблюдения установленного режима особой охраны ООПТ, природоохранного законодательства на ООПТ
- определения функционального использования (выявление посещаемых и непосещаемых участков, иных участков)

2) На основании обследований сделать соответствующие описания (включая фотографирование) и подробную карту-схему

3) Разработать предложения по созданию экологических троп, маршрутов, прогулочных дорожек, туристических стоянок, смотровых площадок (с указанием на карте-схеме)

4) В рамках экологического просвещения провести беседы, встречи, собрания, переговоры с посетителями ООПТ, местными жителями, юридическими и индивидуальными предпринимателями, осуществляющими свою деятельность на территории ООПТ, администрациями поселений и/или района:

- провести 2 встречи (в начале и в конце работ) с администрацией поселений и/или района, при участии местных жителей, юридических лиц и индивидуальных предпринимателей, осуществляющих свою деятельность на ООПТ, по вопросам охраны и использования ООПТ, сбора и анализа материалов для уточнения границ, сбора предложений по оптимизации режима особой охраны
- при встрече во время обследований ООПТ, иных работ на ООПТ посетителей, местных жителей информировать их о режиме особой охраны и границах ООПТ

5) Разработать предложения по дальнейшему управлению ООПТ, обеспечению соблюдения режима особой охраны и функционирования ООПТ, оптимизации режима особой охраны ООПТ, границам в соответствии с действующим природоохранным законодательством (Лесной кодекс РФ, Земельный кодекс РФ, Водный кодекс РФ, Федеральные законы от 10.01.2002 года № 7-ФЗ «Об охране окружающей среды», от 14.03.1995 года № 33-ФЗ «Об особо охраняемых природных территориях», от 24.04.1995 года № 52-ФЗ «О животном мире», от 24.07.2009 года № 209-ФЗ «Об охоте и о сохранении охотничьих ресурсов и о внесении изменений в отдельные законодательные акты Российской Федерации»)

Источник финансирования работ по договору:

Денежные средства бюджета Республики Карелия, выделенные на осуществление мероприятий в области экологии и природопользования

Срок выполнения работ по договору:

до 30 октября 2012 г.

Предложения, рекомендации, мнения по вопросам охраны, управления и использования ООПТ «Белые мосты» просьба направлять до 01 сентября 2012 г. по адресу:

185035, Россия, Республика Карелия, г.Петрозаводск, ул. Горького, 21в, «СПОК»
Телефон/факс: (8142) 76-91-15
E-mail: spok_office@onego.ru

ПРИЛОЖЕНИЕ 5

Схема дорожного сообщения с ООПТ «Белые мосты»

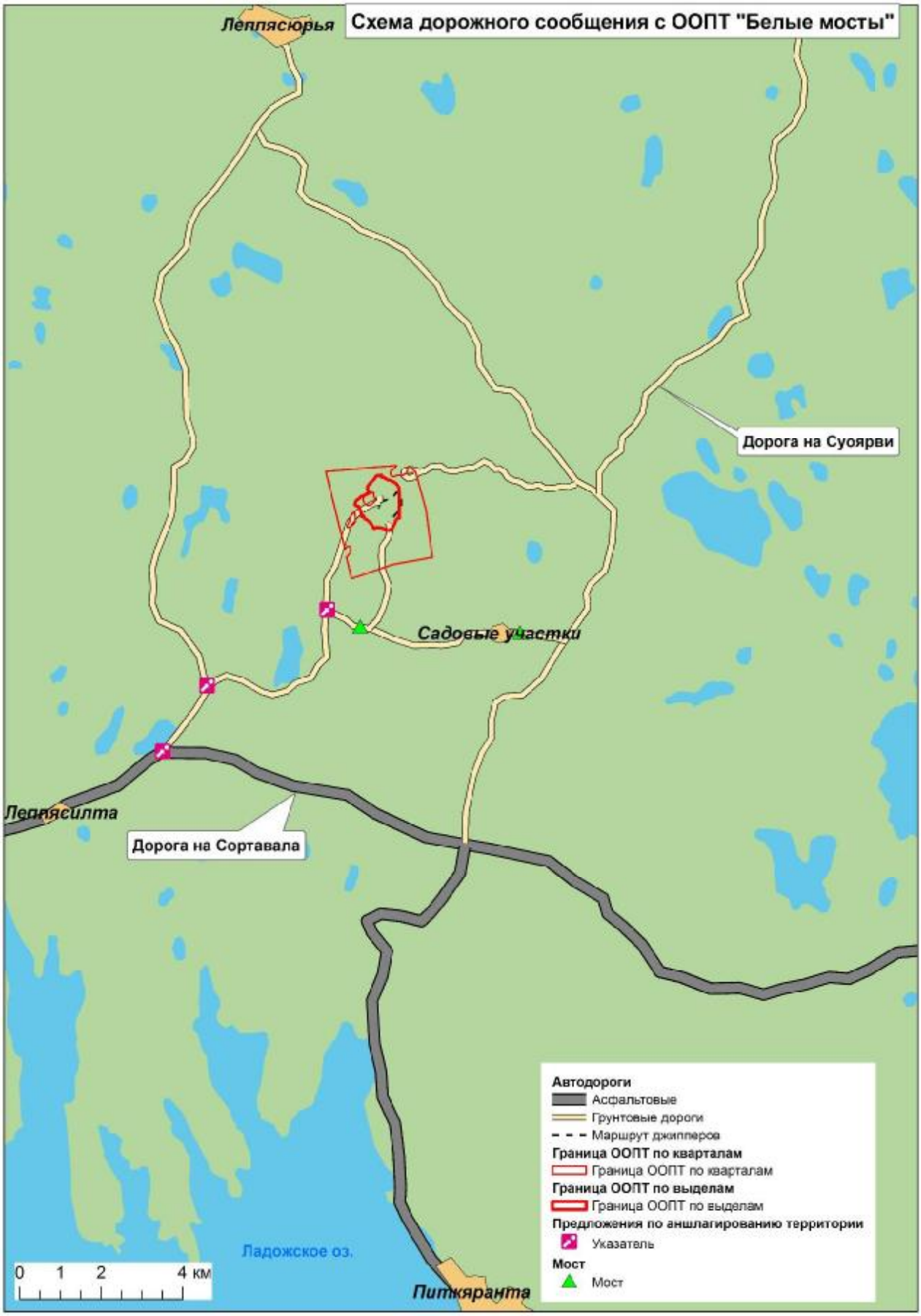

Карта-схема ООПТ «Белые мосты»

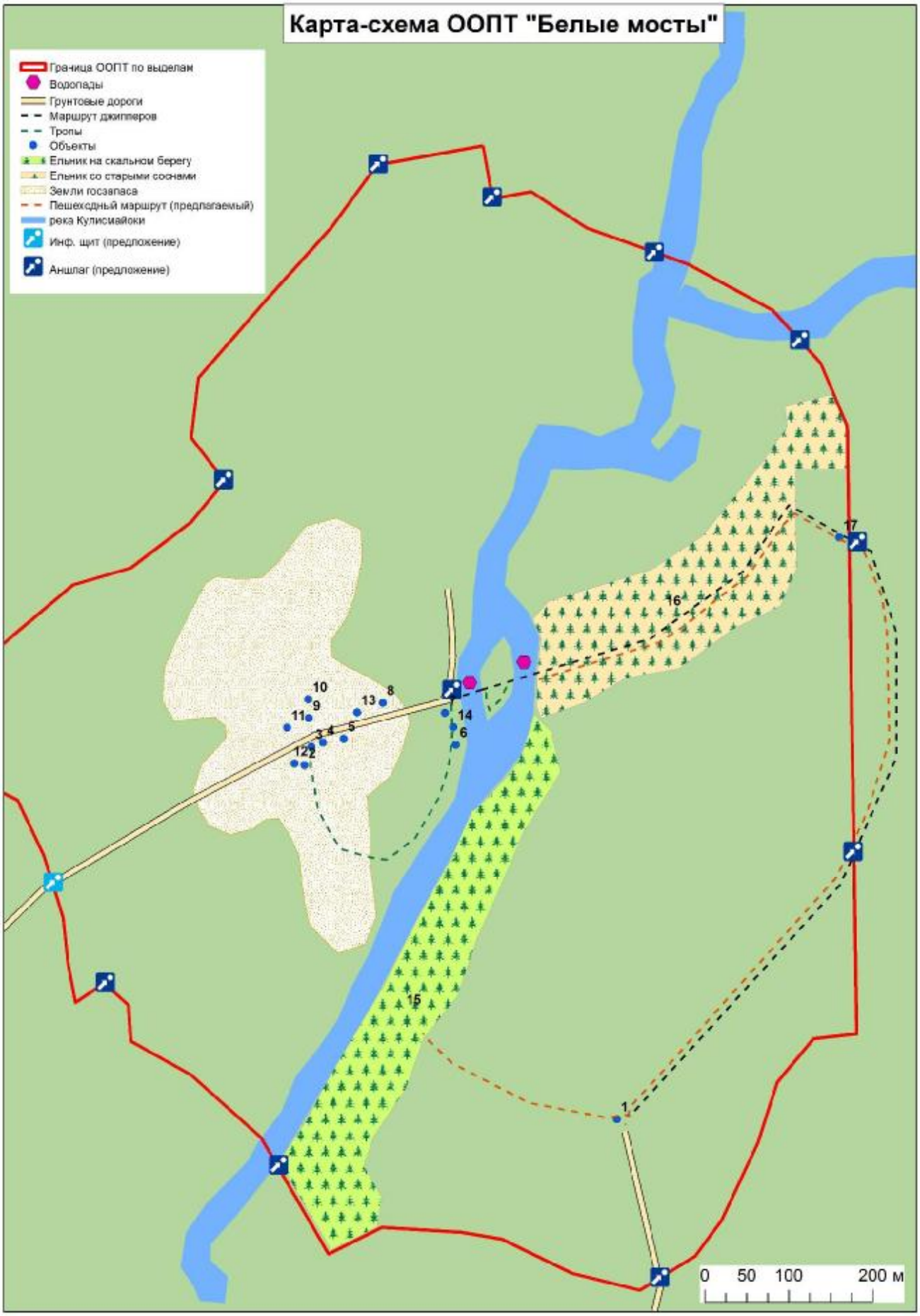

ПРИЛОЖЕНИЕ 6

Координаты объектов[2] ООПТ «Белые мосты», представленных на карте-схеме

№ объекта на карте-схеме	Описание объекта	Координаты объекта, северная широта восточная долгота
1	Болото, конец грунтовой дороги	61,748479 31,416326
2	Туристическая стоянка – стол, скамейки, костровище	61,752879 31,408189
3	Туристическая стоянка – стол, скамейки	61,753039 31,408221
4	Фундамент, оставшийся от дома	61,752932 31,408002
5	Фундамент, оставшийся от дома	61,753192 31,408124
6	Костровище на берегу реки, сложено из камней	61,75229 31,409933
7	Необорудованное костровище	61,753325 31,409585
8	Туристическая стоянка – стол, скамейки. Рядом две мусорные кучи	61,753457 31,408749
9	Старый погреб	61,75354 31,407361
10	Развалины дома	61,753784 31,40721
11	Фундамент, оставшийся от дома	61,753565 31,406924
12	Старый колодец	61,753234 31,407698
13	Необорудованное костровище	61,75345 31,408587
14	Большие валуны на берегу реки	61,752408 31,410615
15	Ельник со старыми соснами	Площадной объект, ок. 3,8 га
16	Ельник на скальном берегу	Площадной объект, ок. 3,8 га
17	Дорога идет по вершине скалы	61,755222 31,418705
-	Водопад № 1	61,753922 31,410649
-	Водопад № 2	61,75414 31,411169

[2] Координаты даны в градусах WGS 84, в десятичном виде

ПРИЛОЖЕНИЕ 7

Материалы запроса РОО «СПОК» в Министерство по природопользованию и экологии Республики Карелия

Региональная общественная природоохранная организация «СПОК»
185035, Россия, Республика Карелия, г. Петрозаводск, ул. М.Горького, д. 21в,
тел./факс (8-8142) 76-91-15, e-mail: ngospok@gmail.com
http://spok-karelia.ru

№ 024/04 от 23.05.2012г.

Министру по природопользованию
и экологии Республики Карелия
Штрахову С. Н.
185035, Республика Карелия,
г. Петрозаводск, ул. Андропова, 2

Уважаемый Сергей Николаевич!

В апреле 2012 г. Министерство природных ресурсов и экологии Республики Карелия заключило с РОО «СПОК» договор № 22-д на выполнение работ по обследованию особо охраняемой природной территории (ООПТ) – гидрологический памятник природы регионального значения «Белые мосты». В рамках выполнения работ по договору 17 мая 2012 г. была проведена встреча с заинтересованными сторонами, в ходе которой возник ряд вопросов по управлению и использованию данной ООПТ. Для выполнения задач договора (в частности, для разработки предложений по дальнейшему использованию, управлению ООПТ и обеспечению соблюдения режима особой охраны ООПТ) просим Вас дать разъяснения по следующим вопросам:

1. Возможно ли передать в аренду участок леса в границах ООПТ для осуществления рекреационной деятельности, если этот участок уже передан в аренду с целью заготовки древесины ОАО «Ладэнсо»?
2. Возможно ли изъять участок лесного фонда в границах ООПТ из аренды с целью заготовки древесины, т.к. такой договор противоречит целям созданию данной ООПТ? Памятник природы «Белые мосты» создан в целях сохранения в естественном состоянии уникального водопада "Белые мосты" на реке Кулисмайоки, а также тяготеющих к водопаду ценных природных комплексов. Согласно Положению на территории гидрологический памятник природы регионального значения «Белые мосты» запрещена вырубка лесов, кроме санитарных, ландшафтных.
3. Как рассчитывается плата за аренду лесов для осуществления рекреационной деятельности? Какие обязанности возлагаются на арендатора? Если возможно, предоставьте, пожалуйста, типовой договор на аренду лесных участков для осуществления рекреационной деятельности.

Министерство по природопользованию и экологии Республики Карелия
Входящий № _____
«24» 05 2012

4. Если передача в аренду одновременно для двух видов использования леса невозможна, то на каком основании туристические фирмы могут:

- проводить благоустройство ООПТ с соблюдением установленного режима охраны (обустройство дорог, дорожек и троп, мест отдыха, уборка захламленности вдоль дорог, установка бачков для мусора);
- содействовать соблюдению установленного режима охраны (установка информационных щитов, получение полномочий по охране ООПТ)

на территории памятника природы для организации посещения памятника природы с познавательными, экологопросветительскими и рекреационными целями?

5. Какие права на управление и использование территории ООПТ имеют охотпользователи, за которыми закреплены охотугодья, включающие памятник природы «Белые мосты»?

Приложения:

1. Протокол рабочей встречи по вопросам охраны и использования ООПТ гидрологический памятник природы «Белые мосты» в Администрации Питкярантского муниципального района от 17.05.2012 г., г. Питкяранта.

С уважением,
руководитель Лесного отдела РОО «СПОК»
Ильина О.В.

**МИНИСТЕРСТВО
ПО ПРИРОДОПОЛЬЗОВАНИЮ
И ЭКОЛОГИИ РЕСПУБЛИКИ КАРЕЛИЯ**

ул. Андропова, д. 2/24, г. Петрозаводск,
185035, Республика Карелия,
тел.: (8142) 796-701 факс: (8142) 796-742
E-mail: ecopetr@karelia.ru

Региональная общественная
природоохранная организация
«СПОК»

ул. М. Горького, д. 21 а
г. Петрозаводск, РК,185035

от 22.06.2012 № 2.3 - 4842

на № 2006 от 24.05.2012

Об осуществлении рекреационной
деятельности в ООПТ «Белые мосты»

Министерство по природопользованию и экологии Республики Карелия (далее – Министерство) рассмотрело Ваше обращение от 23.05.2012 г. № 024/04 и по существу поставленных вопросов разъясняет следующее.

1. В соответствии с лесным законодательством лесные участки для осуществления рекреационной деятельности предоставляются юридическим лицам и индивидуальным предпринимателям на праве аренды на основании договора, заключенного по результатам аукциона по продаже права на заключение такого договора, на срок от 10 до 49 лет.

При принятии решения об организации аукциона обязательно учитываются и следующие обстоятельства: лесной участок не должен быть обременен правами третьих лиц, а также не должен иметь иных недостатков (наличия незаконно возведенных строений и т.п.).

Проведение аукциона возможно только при наличии согласия арендатора – ОАО «Ладэнсо» на выделение испрашиваемого лесного участка из арендованной им территории, после завершения процедуры внесения изменений в договор аренды.

Кроме этого, в соответствии со ст.72 Лесного кодекса РФ объектом аренды могут быть только лесные участки, прошедшие государственный кадастровый учет. Перед кадастровым учетом лесного участка необходимо проведение работ по его межеванию

2. Изъятие лесного участка в границах ООПТ возможно только при согласии арендатора и наличии кадастрового паспорта на выделяемый из аренды участок либо по решению Арбитражного суда.

Территория, на которой находится памятник природы регионального значения «Белые ключи» (далее – Памятник), передана в аренду ОАО «Ладэнсо» по договору аренды лесного участка (далее – Договор) от 22.12.2008 г. № 77-з. Арендатором разработан Проект освоения лесов, получивший

положительное заключение государственной экспертизы, утвержденное приказом Министерства от 31.12.2010 г. № 423.

В соответствии с п. 8.7 Договора и Проектом освоения лесов на территории Памятника запрещено осуществлять хозяйственную деятельность и указанная территория исключена из расчета пользования.

На основании вышеуказанного Министерство сообщает, что ОАО «Ладэнсо» не нарушает установленный режим природопользования данного Памятника.

В тоже время Министерство информирует, что понятие «заготовка древесины» включает в себя осуществление рубок:

- спелых, перестойных лесных насаждений;
- средневозрастных, приспевающих, спелых, перестойных лесных насаждений при вырубке погибших и поврежденных лесных насаждений (**включая санитарные рубки**);
- при уходе за лесами (**включая ландшафтные рубки**);
- лесных насаждений любого возраста на лесных участках, предназначенных для строительства, реконструкции и эксплуатации объектов, предусмотренных статьями 13, 14 и 21 Лесного кодекса РФ.

В соответствии с Положением о гидрологическом памятнике природы регионального значения "Белые мосты" на территории Питкярантского района, утвержденным постановлением Правительства Республики Карелия от 09.08.1999 года № 70-П на территории Памятника запрещена вырубка лесов, за исключением санитарных и ландшафтных рубок.

Таким образом, Ваш вывод о том, что договор, заключенный в целях заготовки древесины, противоречит Положению о Памятнике ошибочен.

3. Начальный размер арендной платы (начальная цена предмета аукциона) при выставлении лесного участка на аукцион по продаже права на заключение договора аренды лесного участка для осуществления рекреационной деятельности, определяется на основе минимального размера арендной платы и рассчитывается как произведение действующих ставок платы за единицу площади лесного участка, установленных постановлением Правительства РФ от 22.05.2007 года № 310, с применением коэффициентов, учитывающих категорию защитных лесов и целевое назначение лесов, наличие особозащитных участков, приближенность лесного участка к автомобильным дорогам общего пользования и площадь лесного участка, а также повышающего коэффициента 2 (в соответствии с Протоколом заседания аукционной комиссии от 14.04.2011 года № 1).

Обязанности, возложенные на арендатора, в соответствии с условиями договора аренды лесного участка для осуществления рекреационной деятельности, разработанного Министерством на основании и в соответствии Формой примерного договора аренды лесного участка, утвержденной Приказом Минсельхоза РФ от 12.02.2010 года № 48 приведены в приложении к данному письму.

4.Министерство сообщает, что в соответствии со ст. 27 Федерального закона от 14.03.1995 года № 33-ФЗ «Об особо охраняемых природных территориях» собственники, владельцы и пользователи земельных участков, на

которых находятся памятники природы, принимают на себя обязательства по обеспечению режима особой охраны памятников природы.

В случаях, когда ООПТ входит в состав территории, переданной в аренду, то все виды работ на территории ООПТ, связанные с благоустройством территории (обустройство дорожек, троп, мест отдыха, установка бачков для мусора и информационных щитов), осуществляются по согласованию с Арендатором.

5. В соответствии с Положением на территории Памятника природы отсутствуют запреты на использование лесов для осуществления видов деятельности в сфере охотничьего хозяйства.

Оказание услуг и иная деятельность в сфере охотничьего хозяйства в целях любительской и спортивной охоты осуществляются юридическими лицами и индивидуальными предпринимателями в границах закрепленных охотничьих угодий на основании охотхозяйственных соглашений.

Вместе с этим следует отметить, что в соответствии с Федеральным законом от 24.07.2009 года № 209-ФЗ «Об охоте и о сохранении охотничьих ресурсов и о внесении изменений в отдельные законодательные акты Российской Федерации» и Приказом Минприроды РФ от 23.04.2010 года № 121 «Об утверждении порядка выдачи разрешений на добычу охотничьих ресурсов и формы бланка разрешения на добычу охотничьих ресурсов» выдача разрешений на добычу охотничьих ресурсов на ООПТ осуществляется природоохранными учреждениями.

Приложение: обязанности арендатора из проекта договора аренды.

И.о. Министра С.Н. Штрахов

Т.В.Гончарова
(8142)796723
Кипрухин И.В.
(8142)796731

ВЫДЕРЖКА из договора аренды:

4.4. Арендатор обязан:

4.4.1. Использовать лесной участок по назначению в соответствии с лесным законодательством, нормативными правовыми актами Российской Федерации и Республики Карелия, настоящим Договором. Нести гражданско-правовую, административную и иную ответственность за нарушение требований лесного законодательства РФ, а также возмещать ущерб, причиненный лесам при осуществлении своей деятельности. Соблюдать условия Договора.

4.4.2. Осуществлять пользование лесным участком для осуществления рекреационной деятельности (организации отдыха, туризма, физкультурно-оздоровительной и спортивной деятельности) в соответствии с особым режимом пользования, установленным соответствующими нормативными правовыми актами.

4.4.3. Не допускать нарушений установленных требований, норм и правил в области состояния, использования, охраны, защиты и воспроизводства лесов.

4.4.4. Не препятствовать осуществлению Арендодателем текущего контроля за исполнением условий Договора. Исполнять в установленные сроки законные и обоснованные требования (претензии) Арендодателя об устранении нарушений условий настоящего Договора.

4.4.5. Выполнять требования по неистощительному, рациональному и равномерному использованию, воспроизводству, охране и защите лесов, предусмотренные лесным законодательством.

4.4.6. Вносить арендную плату в размерах и сроки, которые установлены настоящим Договором.

4.4.7. Не допускать причинения вреда здоровью граждан, окружающей природной среде.

4.4.8. В установленном порядке разработать и представить Арендодателю Проект освоения лесов с положительным заключением государственной экспертизы. При проведении лесоустройства на лесном участке предоставить новый Проект освоения лесов, составленный на основании материалов нового лесоустройства.

4.4.9. Ежегодно в установленном порядке подавать лесную декларацию.

4.4.10. В установленном порядке и достоверно представлять Арендодателю информацию, необходимую для ведения государственного лесного реестра (в том числе отчеты об использовании лесов, отчеты об охране и защите лесов, отчеты о воспроизводстве лесов и лесоразведении), а также иную информацию, предусмотренную действующим законодательством, настоящим Договором или соглашением сторон.

4.4.11. Извещать Арендодателя в письменной форме, в том числе путем предоставления полной выписки из ЕГРЮЛ, об изменении своего юридического и фактического адреса, организационно-правовой формы, наименования предприятия, состава учредителей (участников), банковских реквизитов и других изменениях в учредительных документах в течение 15 календарных дней после государственной регистрации изменений.

4.4.12. Осуществлять пользование лесным участком таким образом, чтобы не допускать нарушения или ограничения прав на пользование лесным фондом иных лиц, права граждан на пребывание в лесах, любых иных нарушений прав и законных интересов третьих лиц с учетом особенностей вида использования лесов.

4.4.13. Соблюдать требования Правил санитарной безопасности в лесах РФ. Осуществлять санитарно-оздоровительные мероприятия (вырубку погибших и поврежденных лесных насаждений, очистку лесов от захламления, загрязнения и иного

негативного воздействия) на лесном участке, в том числе принимать меры по ликвидации и рекультивации своими силами и за свой счет свалок (не оформленных в установленном законом порядке) отходов производства и потребления в пределах арендуемой территории.

4.4.14. Выполнять на лесном участке за счет собственных средств работы по охране, защите и воспроизводству лесов в объемах и сроки, установленные Проектом освоения лесов и приложением № 6 к настоящему Договору. Приложение № 6 государственной регистрации не подлежит, ежегодно направляется Арендатору и подписывается последним в течение 10 календарных дней с даты получения. Работы, не выполненные в текущем году, включаются в приложение № 6 на очередной год.

4.4.15. Соблюдать требования Правил пожарной безопасности в лесах РФ. Осуществлять меры противопожарного обустройства лесов на лесном участке, а также обеспечение средствами предупреждения и тушения лесных пожаров.

4.4.16. В случае обнаружения лесного пожара на лесном участке немедленно сообщить об этом в специализированную диспетчерскую службу и принять все возможные меры по недопущению распространения лесного пожара.

4.4.17. Осуществлять возведение временных построек на лесных участках (беседок, пунктов хранения инвентаря и др.) и проводить благоустройство лесного участка (размещение дорожно-тропиночной сети, информационных стендов и аншлагов по природоохранной тематике, мест отдыха, скамей, навесов от дождя, указателей направления движения, контейнеров для сбора и хранения мусора и др.) в соответствии с Проектом освоения лесов.

4.4.18. При осуществлении рекреационной деятельности в лесах не допускать повреждения лесных насаждений, растительного покрова и почв за пределами лесного участка, захламление площади лесного участка и прилегающих территорий за пределами лесного участка бытовым мусором, иными видами отходов, проезд транспортных средств и иных механизмов по произвольным, неустановленным маршрутам.

4.4.19. Проводить лесовосстановительные мероприятия за свой счёт на площадях, на которых в результате деятельности Арендатора уничтожен подрост или погибла древесно-кустарниковая растительность.

4.4.20. Восстанавливать за свой счет лесохозяйственные дороги (усы), нарушенные в результате пользования лесным участком.

4.4.21. Приводить лесной участок в прежнее состояние в следующих случаях:

- при уничтожении верхнего плодородного слоя почвы, уничтожении, повреждении или захламлении искусственных или естественных водотоков, рек, ручьев, осушительных канав, дренажных систем, шлюзов, мостов, других дорожных и гидромелиоративных сооружений, просек, лесохозяйственных и лесоустроительных знаков, дорог;

- при сносе возведенных временных построек, сооружений и других объектов.

4.4.22. В течение 1 месяца с момента прекращения (расторжения) настоящего Договора, передать лесной участок Арендодателю по акту приема-передачи в состоянии, пригодном для ведения лесного хозяйства, с характеристиками лесного участка, установленными Проектом освоения лесов. При этом в обязательном порядке должен быть произведён демонтаж всех временных строений и сооружений, возведённых на лесном участке и проведены мероприятия по рекультивации лесного участка.

4.4.23. Не допускать строительства капитальных строений и сооружений на территории лесного участка, если иное не предусмотрено действующим законодательством.

4.4.24. Не допускать ограждения территории лесного участка и других действий, препятствующих свободному проходу и пребыванию граждан в границах участка.

4.4.25. В случае выявления на территории лесного участка нарушений действующего законодательства незамедлительно уведомлять органы внутренних дел и лесничества.

4.4.26. С целью обеспечения безопасности дорожного движения по автомобильным дорогам общего пользования согласовывать с дорожными организациями транспортные схемы перевозок с точным указанием примыканий к автомобильным дорогам, мест возможных стоянок техники, с получением технических условий на их обустройство.

В случае проведения работ в непосредственной близости от линий электропередач, связи, газопроводов, подземных кабелей согласовывать условия проведения работ с организациями, осуществляющими эксплуатацию этих объектов.

4.4.27. Выполнять другие обязанности, предусмотренные лесным законодательством

ПРИЛОЖЕНИЕ 8

Предложения по оптимизации режима охраны ООПТ «Белые мосты»

№	Области режима	Предлагаемый режим охраны
1	2	3
1	Охота	Запрещается охота, в целях создания безопасных условий для посетителей ООПТ
2	Лов рыбы	Разрешается любительское и спортивное рыболовство в соответствии с действующим законодательством, при условии соблюдения режима особой охраны ООПТ
3	Сбор грибов, ягод	Разрешается сбор и заготовка для собственных нужд грибов, ягод, дикорастущих и лекарственных недревесных растений, кроме включенных в Красные Книги
4	Научная деятельность	Разрешается проведение научных исследований, не препятствующих выполнению возложенных на ООПТ задач, не связанных с нарушением режима ООПТ и не нарушающих естественное функционирование экологических систем, природных ландшафтов и природных комплексов
5	Акклиматизация и интродукция	Запрещается акклиматизация и интродукция
6	Посещение	Разрешается посещение территории ООПТ при условии соблюдения режима особой охраны ООПТ
7	Туризм	Установка палаток разрешается только на специально оборудованных стоянках, при условии соблюдения режима особой охраны ООПТ
8		Разведение костров разрешается только на специально оборудованных костровищах, при условии соблюдения режима особой охраны ООПТ
9		Разрешается обустройство тропиночной сети и смотровых площадок для посещения территории ООПТ, при условии соблюдения режима особой охраны ООПТ
10	Использование транспорта	Разрешается движение водного транспорта в соответствии действующим законодательством, при условии соблюдения режима особой охраны ООПТ
11		Запрещается передвижение и стоянка, заправка топливом, мойка и ремонт наземного механического транспорта (кроме снегоходов в снежный период года) и гусеничной техники вне дорог на ООПТ, кроме случаев тушения лесных пожаров, оказания медицинской помощи пострадавшим, осуществления спасательных работ. По территориям, расположенным вне ООПТ, разрешается перемещение на любых видах наземного транспорта в соответствии с действующим законодательством
12	Загрязнение и засорение территории	Запрещается засорение и загрязнение территории
13		Запрещается складирование и захоронение любых отходов
14		Запрещается засорение и загрязнение водоемов (в т.ч. мойка транспортных средств в водоемах, сброс сточных вод и т.п.)
15	Застройка	Запрещается предоставление земельных участков лесного фонда ООПТ под любую застройку, а также для садоводства и огородничества
16		Предоставление земельных участков под застройку гражданам для собственных нужд и для объектов туристической инфраструктуры допускается только за пределами ООПТ
17	Перевод земель	Запрещается изменение категории земель на территории ООПТ (в т. ч. перевод земель из одной категории в другую)
18	Строительство дорог	Запрещается прокладка новых дорог и любых иных коммуникаций на территории ООПТ. Разрешается реконструкция имеющихся на территории ООПТ дорог и коммуникаций, при условии соблюдения режима особой охраны ООПТ

1	2	3
19	Сельско-хозяйственная деятельность	Запрещается распашка земель, сенокошение и выпас скота, заготовка кормов для домашних и сельскохозяйственных животных
20	Рубки леса	Запрещаются все виды рубок
21	Подсочка	Запрещается подсочка лесных насаждений
22	Заготовка бересты и других частей древесных растений	Запрещается заготовка бересты и других частей древесных растений
23	Мелиорация	Запрещается изменение гидрологического режима территории ООПТ, все виды мелиоративных и ирригационных работ (в т.ч. осушение, углубление, расширение русел водотоков и т.п.). Разрешается использование речной воды для хозяйственно-питьевых нужд при условии соблюдения режима особой охраны ООПТ
24	Применение химикатов	Запрещается применение любых ядохимикатов, органических и минеральных удобрений в лесном фонде, химический уход за лесом
25	Полезные ископаемые	Запрещается поиск, разведка и добыча полезных ископаемых, торфа, сапропеля, взрывные, буровые и горные работы, а также научные исследования, связанные с их проведением

ПРИЛОЖЕНИЕ 9

ПРОЕКТ ПОЛОЖЕНИЯ
о гидрологическом памятнике природы регионального значения «Белые мосты»
на территории Питкярантского района

1. Гидрологический памятник природы регионального значения «Белые мосты» образован на территории Питкярантского участкового лесничества Питкярантского центрального лесничества в соответствии с Федеральным законом «Об особо охраняемых природных территориях» и в целях сохранения в естественном состоянии уникального водопада «Белые мосты» на реке Кулисмайоки, а также тяготеющих к водопаду ценных природных комплексов.

2. Гидрологический памятник природы регионального значения «Белые мосты» расположен в границах выделов 11–15, 17, 18, 20–23 квартала 26 и выделов 8, 9, 12, 18, 19, 20, 23, 24, 32 квартала 27 Питкярантского участкового лесничества, общей площадью 87,9 га.

3. На территории памятника природы устанавливается следующий режим природопользования:

3.1. запрещается:

– изменение гидрологического режима территории ООПТ, все виды мелиоративных и ирригационных работ (в т.ч. осушение, углубление, расширение русел водотоков и т.п.)

– охота, в целях создания безопасных условий для посетителей ООПТ;

– акклиматизация и интродукция;

– передвижение и стоянка, заправка топливом, мойка и ремонт наземного механического транспорта (кроме снегоходов в снежный период года) и гусеничной техники вне дорог на ООПТ, кроме случаев тушения лесных пожаров, оказания медицинской помощи пострадавшим, осуществления спасательных работ. По территориям, расположенным вне ООПТ, разрешается перемещение на любых видах наземного транспорта в соответствии с действующим законодательством;

– засорение и загрязнение территории;

– складирование и захоронение любых отходов;

– засорение и загрязнение водоемов (в т.ч. мойка транспортных средств в водоемах, сброс сточных вод и т.п.);

– предоставление земельных участков лесного фонда ООПТ под любую застройку, а также для садоводства и огородничества. Предоставление земельных участков под застройку гражданам для собственных нужд и для объектов туристической инфраструктуры допускается только за пределами ООПТ;

– изменение категории земель на территории ООПТ (в т. ч. перевод земель из одной категории в другую);

– прокладка новых дорог и любых иных коммуникаций на территории ООПТ;

– распашка земель, сенокошение и выпас скота, заготовка кормов для домашних и сельскохозяйственных животных;

– все виды рубок;

– подсочка лесных насаждений

– применение любых ядохимикатов, органических и минеральных удобрений в лесном фонде, химический уход за лесом;

– поиск, разведка и добыча полезных ископаемых, торфа, сапропеля, взрывные, буровые и горные работы, а также научные исследования, связанные с их проведением;

3.2. разрешается:

– использование речной воды для хозяйственно-питьевых нужд при условии соблюдения режима особой охраны ООПТ;

– любительское и спортивное рыболовство в соответствии с действующим законодательством, при условии соблюдения режима особой охраны ООПТ;

– сбор и заготовка для собственных нужд грибов, ягод, дикорастущих и лекарственных недревесных растений, кроме включенных в Красные Книги;

– проведение научных исследований, не препятствующих выполнению возложенных на ООПТ задач, не связанных с нарушением режима ООПТ и не нарушающих естественное функционирование экологических систем, природных ландшафтов и природных комплексов;

– посещение территории ООПТ при условии соблюдения режима особой охраны ООПТ;

– установка палаток только на специально оборудованных стоянках, при условии соблюдения режима особой охраны ООПТ;

– разведение костров только на специально оборудованных костровищах, при условии соблюдения режима особой охраны ООПТ;

– обустройство тропиночной сети и смотровых площадок для посещения территории ООПТ, при условии соблюдения режима особой охраны ООПТ;

– движение водного транспорта в соответствии действующим законодательством, при условии соблюдения режима особой охраны ООПТ;

– реконструкция имеющихся на территории ООПТ дорог и коммуникаций, при условии соблюдения режима особой охраны ООПТ.

ПРИЛОЖЕНИЕ 10

Координаты нарушений[3] режима особой охраны ООПТ «Белые мосты»

Тип нарушения	Месторасположение	Координаты, северная широта. восточная долгота
Две мусорные кучи	На поляне рядом с туристической стоянкой (точка № 8 на карте-схеме ООПТ «Белые мосты»)	61,753457 31,408749
Ель, спиленная для организации мостка через реку	Над водопадом № 1, около дороги	61,357904 31,410235
Ель, спиленная напротив водопада №1	Напротив водопада №1, при спуске по деревянной лестнице	61,357904 31,410235
Нарушение почвенного покрова из-за проезда на автомобилях повышенной проходимости	Болото, точка № 1 на карте-схеме ООПТ «Белые мосты»	61,749236 31,415751
Нарушение почвенного покрова, нарушение гидрологического режима реки, повреждение деревьев в результате проезда на автомобилях повышенной проходимости	На правом берегу р. Кулисмайоки, ниже водопада № 1. На участке длиной около 100 м вдоль реки всего 7 следов от подъемов по берегу на автомобилях повышенной проходимости и 4 следа от заездов непосредственно из реки на берег.	Координаты начала участка со следами проезда на автомобилях повышенной проходимости: 61,752328 31,410206 Координаты конца участка: 61,751735 31,410206
Нарушение почвенного покрова из-за проезда на автомобиле повышенной проходимости	Рядом с водопадом № 2	61,753445 31,411471
Нарушение гидрологического режима реки из-за проезда на автомобиле повышенной проходимости	След от заезда с реки на берег на автомобиле повышенной проходимости. Рядом с водопадом № 2	61,753691 31,411884
Нарушение почвенного покрова из-за проезда на автомобиле повышенной проходимости	Под водопадом № 2	61,753858 31,412008
Нарушение почвенного покрова из-за проезда на автомобиле повышенной проходимости	На лесной дороге. (см. "маршрут джипперов" на карте-схеме ООПТ «Белые мосты»)	61,755401 31,417833

[3] Координаты даны в градусах WGS 84, в десятичном виде

ПРИЛОЖЕНИЕ 11

Постановление о внесении изменений в Постановление Правительства РК о создании ООПТ «Белые мосты»

ПРАВИТЕЛЬСТВО РЕСПУБЛИКИ КАРЕЛИЯ

ПОСТАНОВЛЕНИЕ
от 4 июня 2002 г. N 67-П

О внесении изменения в Постановление
Правительства Республики Карелия
от 9 августа 1999 года N 70-П

Правительство Республики Карелия постановляет:

Внести в Постановление Правительства Республики Карелия от 9 августа 1999 года N 70-П "О создании гидрологического памятника природы регионального значения "Белые мосты" на территории Питкярантского района Республики Карелия" (Собрание законодательства Республики Карелия, 1999, N 8, ст. 1155) следующее изменение:

пункт 5 изложить в следующей редакции:

"5. Контроль за соблюдением установленного режима и охрану территории гидрологического памятника возложить на Комитет природных ресурсов по Республике Карелия (по согласованию).".

Глава Республики Карелия
С.Л.КАТАНАНДОВ