

Республика Карелия  
Пудожский муниципальный район  
Пяльмское сельское поселение  
Протокол

Публичных слушаний по вопросу организации на территории Пяльмского  
сельского поселения комплексного (ландшафтного) заказника  
регионального значения «Река Пяльма» и комплексного (ландшафтного)  
заказника регионального значения «Янгозеро»

От 16 июня 2014 г.

пос. Пяльма

**Присутствовали:**

Поташев П. А.	Председатель Совета депутатов Пяльмского сельского поселения
Первунинский Н. В.	Глава Пяльмского сельского поселения
Рачкова О. В.	Начальник Отдела экономической и финансовой отчетности Администрации Пяльмского сельского поселения
Изосина Л. Е.	Бухгалтер-кассир Администрации Пяльмского сельского поселения
Деньгуб А. И.	Сотрудник ГКУ РК «ОПС по Пудожскому району» ПЧ-Б4
Ключарева С. А.	Специалист военно-учетной работы Администрации Пяльмского сельского поселения
Бурачкина Г. И.	Заместитель Главы администрации Пяльмского сельского поселения
Зюлина М. П.	Учитель МКОУ СОШ п. Пяльма
Марковский А. В.	Председатель Правления МРОО «СПОК»
Пилипенко Е. А.	Сотрудник Лесного отдела МРОО «СПОК»
Родионов А. В.	Консультант МРОО «СПОК»

**Начало публичных слушаний:**

14 час. 00 мин.

**Место проведения слушаний:**

здание Администрации Пяльмского сельского поселения

**Председательствующий на публичных слушаниях:**

Поташев П. А.

**Секретарь публичных слушаний:**

Бурачкина Г. И.

### **Повестка публичных слушаний:**

1. Общественные обсуждения идеи организации на территории Пяльмского сельского поселения Пудожского муниципального района комплексного (ландшафтного) заказника регионального значения «Река Пяльма».
2. Общественные обсуждения идеи организации на территории Пяльмского сельского поселения Пудожского муниципального района комплексного (ландшафтного) заказника регионального значения «Янгозера» и рассмотрение материалов обоснования указанного заказника.

### **Обсуждение:**

*Председательствующий, Поташев П. А.*

Открыл публичные слушания кратким вступительным словом, информировал присутствующих о существе обсуждаемых вопросов, их значимости.

*Первунинский Н. В.*

Проинформировал присутствующих о существе обсуждаемых вопросов, их значимости.

*Марковский А. В.*

Проинформировал об истории создания планируемой особо охраняемой природной территории (ООПТ) комплексный (ландшафтный) заказник регионального значения «Янгозеро», природной ценности территории ООПТ «Янгозеро».

*Первунинский Н. В.*

Выведение территории планируемой ООПТ из аренды согласовано арендатором, ОАО «Кареллеспром»?

*Марковский А. В.*

Да, с 2008 г. арендатор добровольно отказался вести на этой территории хозяйственную деятельность. В 2014 г. подтвердил свои обязательства, есть документы предприятия.

*Первунинский Н. В.*

Если арендатор согласен, то мы от имени поселения согласовываем создание планируемой ООПТ «Янгозеро».

*Пилипенко Е. А.*

Проинформировала об истории создания планируемой ООПТ комплексный (ландшафтный) заказник регионального значения «Река Пяльма», природной ценности территории планируемой ООПТ «Река Пяльма».

*Поташев П. А.*

Проинформировал присутствующих о значимости реки Пяльма для местных жителей. Поддержал идею создания планируемой ООПТ «Река Пяльма».

*Первунинский Н. В.*

Разногласий по созданию нет, вопрос уже обсуждали; можно поддержать идею создания. ООПТ «Река Пяльма» На будущее эти территории могут стать основой для развития туризма.

*Марковский А. В.*

В Министерстве по природопользованию и экологии обсуждается вопрос о привлечении местных поселений к управлению территориями региональных ООПТ.

*Первунинский Н. В.*

Необходимы полномочия и ресурсы для осуществления таких функций.

*Председательствующий, Поташев П. А.*

Подвел итог обсуждения: от имени поселения поддерживаем идею создания ООПТ «Янгозеро» и готовы выступить с инициативой создания ООПТ «Река Пяльма», границы ООПТ «Река Пяльма» - продлить, «до асфальта».

Предложил проголосовать за заключение публичных слушаний.

#### **Голосование:**

«ЗА» - единогласно; «ПРОТИВ» - 0 чел.

#### **Заключение публичных слушаний:**

1. Поддержать идею организации на территории Пяльмского сельского поселения Пудожского муниципального района комплексного (ландшафтного) заказника регионального значения «Река Пяльма» в следующих границах: квартала 73-75, 88-90, 104-106, 117, 118, 129 Пяльмского участкового лесничества, 24, 44, 45, 63, 64, 83, 84, 104-107, 124-127, 139-141, 164-166 Римского участкового лесничества, 9, 18, 28, 43 Авдеевского участкового лесничества, 1 Рагнуковского участкового лесничества Пудожского центрального лесничества, общей площадью 17,6 тыс. га., в соответствии со «Схемой территориального планирования Республики Карелия» (утверждена Постановлением Правительства РК от 6 июля 2007 г. №102-П, с изменениями, внесенными Постановлением Правительства Республики Карелия от 22.03.2012 № 89-П).

2. Поддержать идею расширения границ комплексного (ландшафтного) заказника регионального значения «Река Пяльма» на территории Пяльмского сельского поселения Пудожского муниципального района:

- продлить вышеупомянутые границы создаваемой ООПТ комплексный (ландшафтный) заказник регионального значения «Река Пяльма» вдоль реки Пяльма до перекрестка дороги на деревню Пяльма и трассы «Медвежьегорск – Вологда», а именно: включить в состав планируемой ООПТ лесные кварталы 70-72, 84-87, 98, 99 Пяльмского участкового лесничества Пудожского центрального лесничества;

- внести в границы создаваемой ООПТ комплексный (ландшафтный) заказник регионального значения «Река Пяльма» дополнительные кварталы согласно мораторию от 14.01. 2014 г ОАО «ЛХК Кареллеспром»: 85-87, 108, 109 Римского участкового лесничества Пудожского центрального лесничества.

3. Поддержать идею организации на территории Пяльмского сельского поселения Пудожского муниципального района комплексного (ландшафтного) заказника регионального значения «Янгозера» в границах: квартала 2, 4-7, 10-14, 17-19, северная часть 20 (выдела 1-23, часть 24, 25-27), 21-26, 34-38, 48-50

Янгозерского участкового лесничества Пудожского центрального лесничества общей площадью 24 тыс. га (241.78 км<sup>2</sup>); и одобрить материалы обоснования указанного заказника (проект Положения о ландшафтном заказнике регионального значения «Янгозеро» из материалов обоснования прилагается).

**Завершение публичных слушаний:**

15 час. 00 мин.

Председатель

Секретарь



П. А. Поташев

Г. И. Бурачкина

## Проект положения

Утверждено  
Постановлением  
Правительства Республики Карелия  
от \_\_\_\_\_ № \_\_\_\_\_

### Положение о ландшафтном заказнике регионального значения «Янгозеро»

1. Государственный ландшафтный заказник регионального значения «Янгозеро» образован на территории Пудожского муниципального района и включает кварталы 2, 4-7, 10-14, 17-19, северная часть 20 (выдела 1-23, часть 24, 25-27), 21-26, 34-38, 48-50 Янгозерского участкового лесничества Пудожского центрального лесничества общей площадью 24 тыс. га (241.78 км<sup>2</sup>).

2. Ландшафтный заказник создан в целях сохранения ценных малонарушенных лесоболотных природно-территориальных комплексов, высоко уязвимых к антропогенным воздействиям; эталонных участков сильно- и средне- заболоченных лесных массивов, характерных для условий среднетаежной подзоны Восточной Финноскандии; мест обитания редких и находящихся под угрозой исчезновения видов; типично таежных видов флоры и фауны; в целях поддержания общего экологического баланса, оптимизации режима использования природных ресурсов и развития туризма в Пудожском районе. На территории ландшафтного заказника запрещается любая деятельность, если она противоречит целям создания ландшафтного заказника или причиняет вред природным комплексам и компонентам, а именно:

- а. проведение всех видов рубок лесных насаждений;
- б. геологическое изучение, разведка и разработка полезных ископаемых;
- в. проведение взрывных работ;
- г. проведение гидромелиоративных и ирригационных работ;
- д. заготовка живицы;
- е. выпас сельскохозяйственных животных;
- ж. предоставление земельных участков для индивидуального жилищного строительства, а также для ведения садоводства, огородничества и дачного строительства;
- з. строительство, реконструкция и капитальный ремонт объектов капитального строительства, в том числе линейных объектов, не связанных с целями создания ландшафтного заказника и с обеспечением функционирования населенных пунктов, расположенных в границах заказника, а также с реконструкцией и капитальным ремонтом иных линейных объектов, существующих в границах ландшафтного заказника;
- и. применение химических удобрений и ядохимикатов;
- к. распашка земель;
- л. размещение отходов производства и потребления, загрязнение и захламление отходами производства и потребления;
- м. промысловая охота;
- н. проезд и стоянка автотранспортных средств вне дорог и отведенных для этого мест (за исключением проезда и стоянки мототранспортных средств в снежный период и случаев, связанных с проведением мероприятий по охране и защите лесов, а также мероприятий, проводимых в соответствии с пунктами 9 и 10 настоящего положения);
- о. уничтожение или повреждение аншлагов, стендов и других информационных знаков и указателей, а также оборудованных экологических троп и мест отдыха;
- п. пускание палов, выжигание растительности;

- р. разведение костров за пределами специально предусмотренных для этого мест;
- с. заготовка и сбор грибов и дикорастущих растений, виды которых занесены в Красную книгу Российской Федерации и Красную книгу Республики Карелия.

На территории ландшафтного заказника разрешается:

- а. - научно-исследовательская деятельность;
- б. - посещение заказника с эколого-просветительскими, познавательными целями;
- в. - организация туристических маршрутов;
- г. - строительство специально оборудованных туристических стоянок;
- д. - любительская охота и лов рыбы в соответствии с действующими правилами;
- е. - поддержание существующих дорог;
- ж. - сбор ягод, грибов, лекарственных растений

3. Границы и особенности режима особой охраны ландшафтного заказника учитываются при разработке планов и перспектив экономического и социального развития, лесохозяйственных регламентов и проектов освоения лесов, подготовке документов территориального планирования, проведении лесоустройства и инвентаризации земель.

4. Ландшафтный заказник обозначается на местности предупредительными и информационными знаками по периметру его границ.

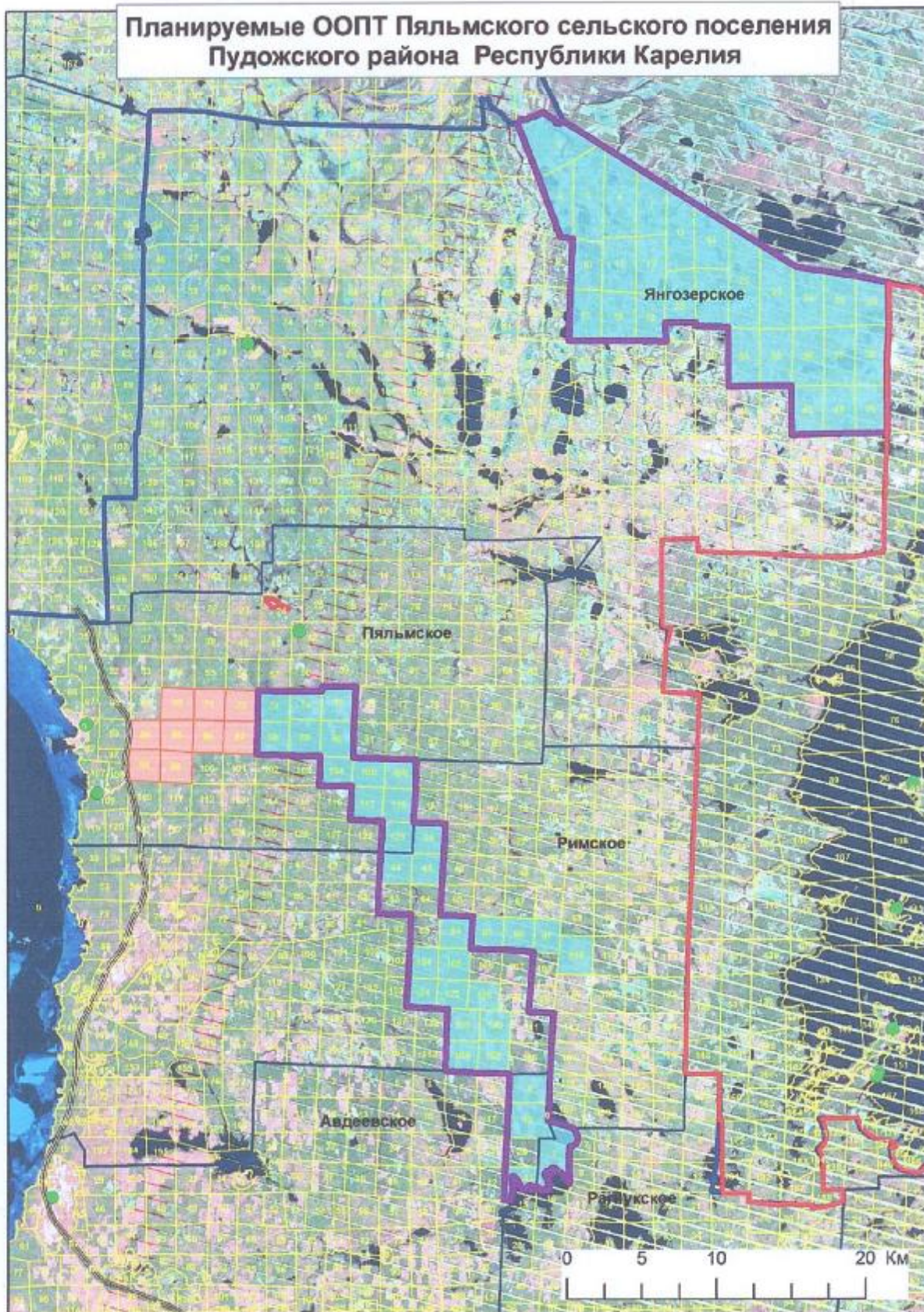
5. Лица, виновные в нарушении режима особой охраны территории ландшафтного заказника, несут ответственность в соответствии с действующим законодательством.

6. Охрану территории ландшафтного заказника, а также мероприятия по сохранению биологического разнообразия и поддержанию в естественном состоянии природных комплексов и объектов на территории ландшафтного заказника осуществляет бюджетное природоохранное рекреационное учреждение Республики Карелия «Дирекция особо охраняемых природных территорий регионального значения Республики Карелия».

7. Государственный надзор в области охраны и использования территории ландшафтного заказника осуществляется Министерством по природопользованию и экологии Республики Карелия.

---

Планируемые ООПТ Пяльмского сельского поселения  
Пудожского района Республики Карелия



**ПРОТОКОЛ**  
**согласования вопросов охраны и использования**  
**планируемых особо охраняемых природных территорий**  
**в аренде ОАО «ЛХК «Кареллеспром»**

21 января 2014 г.

г. Петрозаводск

Мы, представители ОАО «ЛХК «Кареллеспром» и межрегиональной общественной организации «СПОК», договариваемся о следующем.

**Принимая во внимание:**

- ценность и необходимость сохранения оставшихся в Карелии лесов высокой природоохранной ценности, входящих в перечень планируемых особо охраняемых природных территорий согласно «Схеме территориального планирования Республики Карелия», утвержденной Постановлением Правительства Республики Карелия №102-П от 06.07.2007 г. (с изменениями, внесенными Постановлением Правительства РК от 22.03.2012 г. №89-П);
- необходимость обязательного учета социально-экономической роли ОАО «ЛХК «Кареллеспром» в жизни Пудожского района и необходимости ведения лесозаготовительной деятельности;

**Стороны решили:**

1. ОАО «ЛХК «Кареллеспром» подтверждает действие достигнутых ранее договоренностей в отношении вопросов охраны и использования планируемых заказника «Янгозеро» (согласно протоколу от 12.07.2008 г.) и памятника природы «Варгачное-Корбозерское» (согласно письму предприятия от 14.07.2008 г.)
2. ОАО «ЛХК «Кареллеспром» до конца аренды не проводит лесозаготовительной деятельности, строительства новых дорог и иных мероприятий, способных повлиять на естественное развитие лесных экосистем (за исключением мероприятий по лесовосстановлению и уходу за лесными культурами на уже разработанных участках) в кварталах 73-75, 88-90, 104-106, 117, 118, 129 Пяльмского участкового лесничества, 24, 44, 45, 84-87, 104, 105, 109, 124-126, 139, 140, 164, 165 Римского участкового лесничества, 9, 18, 43 Авдеевского участкового лесничества, 1 Рагнукского участкового лесничества (см. Приложение 1). ОАО «ЛХК «Кареллеспром» поддерживает работы по организации на указанной территории особо охраняемой природной территории «Река Пяльма» и будет содействовать ее созданию.
3. До конца 2014 г. ОАО «ЛХК «Кареллеспром» проводит лесозаготовительную деятельность в кварталах 106-108, 127, 141, 166 Римского участкового лесничества (см. Приложение 1), согласно действующей для данных кварталов лесной декларации. С 01.01.2015 г. ОАО «ЛХК «Кареллеспром» до конца аренды не проводит в указанных кварталах лесозаготовительной деятельности, строительства новых дорог и иных мероприятий, способных повлиять на естественное развитие лесных экосистем, за исключением мероприятий по лесовосстановлению и уходу за лесными культурами на уже разработанных участках. ОАО «ЛХК «Кареллеспром» поддерживает работы по организации на указанной территории особо охраняемой природной территории «Река Пяльма» и будет содействовать ее созданию.
4. ОАО «ЛХК «Кареллеспром» с 21.01.2014 г. не подает лесную декларацию на лесозаготовительную деятельность, строительство новых дорог и иных мероприятий, способных повлиять на естественное развитие лесных экосистем, и соответственно не проводит данных мероприятий до уточнения режима возможного хозяйственного использования территории планируемого зоологического заказника «Корбозерский» в кварталах 155, 176, 179, 195, 198 Водлинского лесничества (по лесоустройству), 14, 29, 43-46, 60-63, 79 Колодозерского лесничества (по лесоустройству) (см. Приложение 2). Для уточнения режима возможного хозяйственного использования территории данной планируемой ООПТ предприятие обращается в Министерство сельского, рыбного и охотничьего хозяйства Республики Карелия.

Приложения: Карто-схемы (2 л.)

Генеральный директор ОАО «ЛХК «Кареллеспром»



Раскатов Н. П.

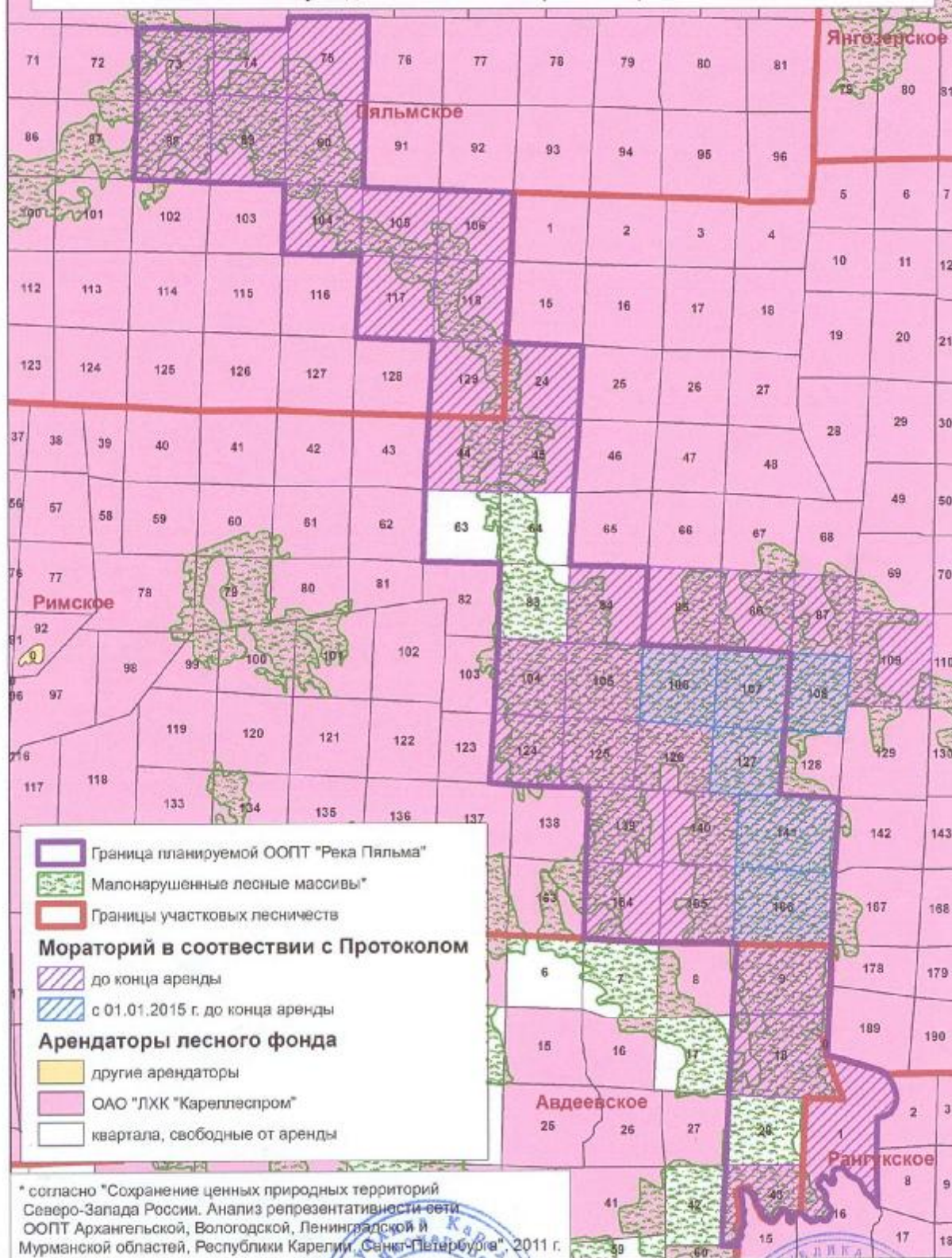
Председатель правления МРОО «СПОК»



Марковский А. В.



**Приложение 1 к Протоколу согласования вопросов охраны и использования  
планируемых особо охраняемых природных территорий  
в аренде ОАО «ЛХК «Кареллеспром»**



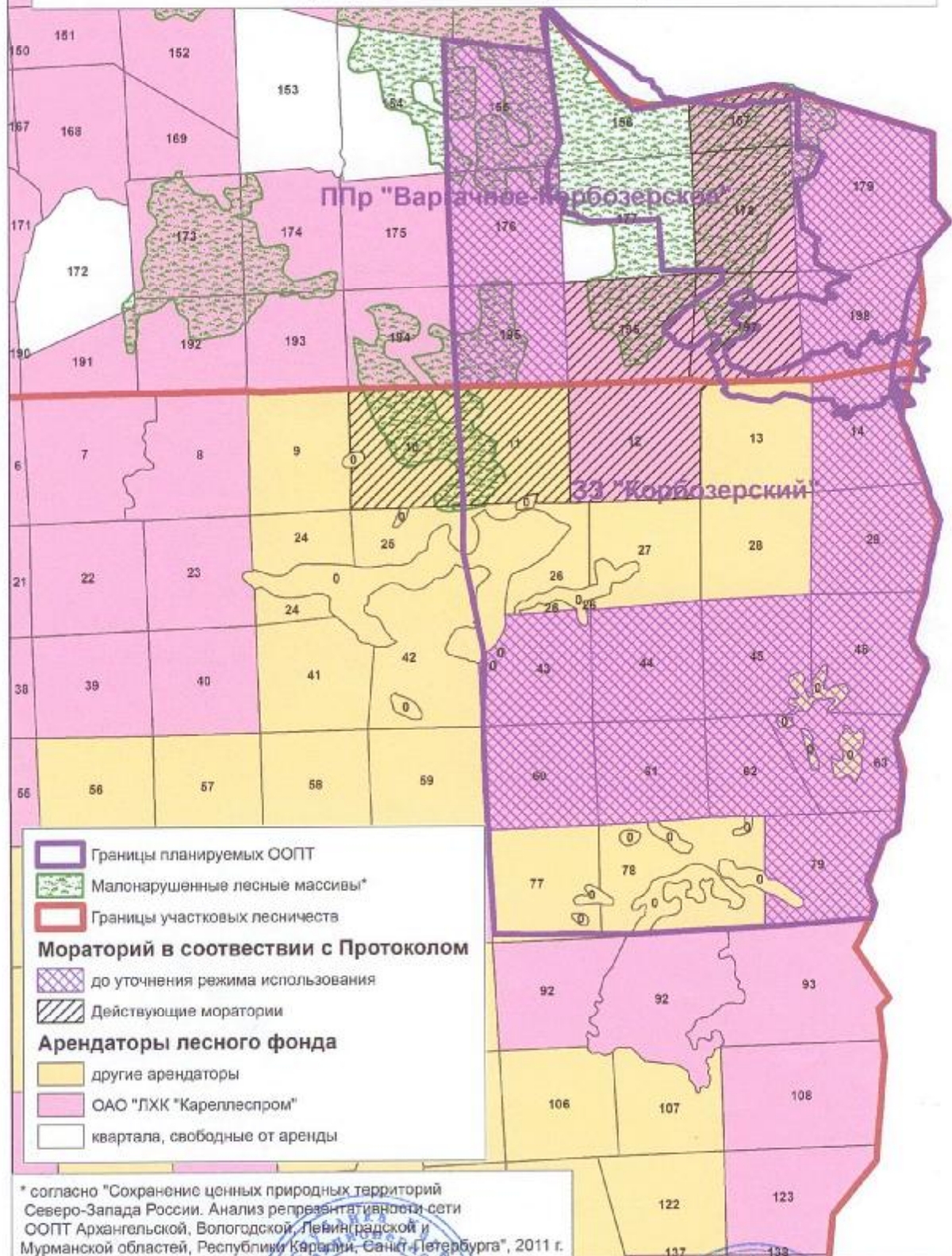
Генеральный директор ОАО «ЛХК «Кареллеспром»

Раскатов Н. П.

Председатель правления МРОО «СПОК»

Марковский А. В.

**Приложение 2 к Протоколу согласования вопросов охраны и использования планируемых особо охраняемых природных территорий в аренде ОАО «ЛХК «Кареллеспром»**



\* согласно "Сохранение ценных природных территорий Северо-Запада России. Анализ репрезентативности сети ООПТ Архангельской, Вологодской, Ленинградской и Мурманской областей, Республики Карелии, Санкт-Петербурга", 2011 г.

Генеральный директор ОАО «ЛХК «Кареллеспром»

Раскатов Н.П.

Председатель правления МРОО «СПОК»

Марковский А. В.



**ПРОТОКОЛ СОВЕЩАНИЯ**  
**по вопросам охраны и использования**  
**планируемых особо охраняемых природных территорий,**  
**находящихся в аренде предприятия ОАО «ЛХК «Кареллеспром».**

25.12.2013 г.

г. Петрозаводск

**Присутствовали:**

Раскатов Николай Павлович  
Нога Алексей Александрович

Генеральный директор ОАО «ЛХК «Кареллеспром»  
Начальник отдела организации планирования и ведения  
лесного хозяйства

Марковский Александр Владимирович  
Лычагина Анна Викторовна

Председатель правления МРОО «СПОК»  
Руководитель лесного отдела МРОО «СПОК»

**Повестка совещания:**

1. О позиции предприятия ОАО «ЛХК «Кареллеспром» по вопросам охраны и использования планируемых особо охраняемых природных территорий (ООПТ), находящихся в аренде предприятия.

**Выступили:**

**Марковский А.В.:**

Согласно действующей "Схеме территориального планирования Республики Карелия" в аренде предприятия ОАО «ЛХК «Кареллеспром» находятся планируемые ООПТ ландшафтные заказники «Янгозеро», «Река Пяльма», «Заонежский», памятник природы «Варгачное-Корбозерское», зоологический заказник «Корбозерский».

ОАО «ЛХК «Кареллеспром» играет важную роль в сохранении малонарушенных лесов путем содействия созданию заказника «Янгозеро» (протокол с РОО «СПОК» от 12.07.2008 г.), памятника природы «Варгачное-Корбозерское» (письмо от 14.07.2008 г.). В отношении планируемых ООПТ «Река Пяльма», «Заонежский», «Корбозерский» предприятие свою позицию не сформировало.

**Раскатов Н.П.:**

ОАО «ЛХК «Кареллеспром» подтверждает действие достигнутых ранее договоренностей по заказнику «Янгозеро» (протокол от 12.07.2008 г.) и памятнику природы «Варгачное-Корбозерское» (письмо от 14.07.2008 г.).

В 2013 г. у предприятия заканчивается срок договора аренды на территорию, частично расположенную в границах планируемого заказника «Заонежский». ОАО «ЛХК «Кареллеспром» не будет продлевать договор аренды на квартала, попадающие в границы планируемого заказника «Заонежский».

Предприятие не будет вести хозяйственную деятельность в планируемых ООПТ «Река Пяльма» и «Корбозерский» после согласования границ этих ценных территорий с заинтересованными сторонами. После определения границ ценных территорий, в которых предприятие не будет вести хозяйственную деятельность, считаем необходимым исключить данные территории из аренды ОАО «ЛХК «Кареллеспром»

**Решили:**

1. В срок до 17 января 2014 г. ОАО «ЛХК «Кареллеспром» и МРОО «СПОК» готовят предложения по вопросам согласования границ планируемых ООПТ, предлагаемых для сохранения в аренде предприятия.

2. В срок до 17 января 2014 г. ОАО «ЛХК «Кареллеспром» и МРОО «СПОК» проводят следующую встречу по вопросам охраны и использования планируемых ООПТ, находящихся в аренде предприятия.

Генеральный директор ОАО «ЛХК «Кареллеспром»

Председатель правления МРОО «СПОК»



Марковский А. В.

**Протокол**  
**согласования вопросов охраны и использования малонарушенных лесов**  
**в аренде ОАО ЛХК «Кареллеспром» в Янгозерском участковом лесничестве**  
**Пудожского центрального лесничества.**

12 июля 2008 г.

г. Петрозаводск

Присутствовали: Бобко Н.С. – Генеральный директор ОАО ЛХК «Кареллеспром»  
Гриневич Ю.Г. – начальник производственного отдела  
Путешов С.Ю. – гл. специалист производственного отдела  
Марковский А.В. – руководитель РОО «СПОК»

Повестка дня: Определение путей рационального хозяйственного использования и сохранения малонарушенных лесов Янгозерского участкового лесничества Пудожского центрального лесничества, находящихся в арендной базе ОАО «ЛХК «Кареллеспром».

После обмена мнениями стороны заявляют следующее:

1. ОАО ЛХК «Кареллеспром» и СПОК не оспаривают природную ценность малонарушенных лесов Пудожского района и, в то же время, необходимость организации лесозаготовительной деятельности на арендованных территориях согласно существующему законодательству;
2. ОАО ЛХК «Кареллеспром» не проводит лесозаготовительной деятельности, строительства дорог и иных мероприятий, способных повлиять на естественное развитие лесных экосистем в малонарушенных лесах Янгозерского участкового лесничества в кварталах 2, 4-7, 10-14, 17-19, 21-26, 34-38, 48-50. ОАО ЛХК «Кареллеспром» поддерживает работу РОО «СПОК» по организации заказника на указанной территории со строгим режимом охраны (ландшафтный заказник «Янгозеро») согласно перечню планируемых особо охраняемых природных территорий, утвержденного в составе «Схемы территориального планирования Республики Карелии» Постановлением Правительства Республики Карелии № 102П от 06.07.2007 года.
3. ОАО ЛХК «Кареллеспром» в течение всего срока аренды не проводит лесозаготовительной деятельности, строительства дорог и иных мероприятий, способных повлиять на естественное развитие лесных экосистем в малонарушенных лесах Янгозерского участкового лесничества в северной части квартала 20 (выдела 1-23, часть 24, 25-27. Дорога для освоения южной части 21 квартала может проходить по границе 21 и 33 кварталов Янгозерского участкового лесничества.
4. РОО «СПОК» не возражает против проведения ОАО ЛХК «Кареллеспром» лесозаготовительной деятельности в соответствии с современными требованиями российского законодательства и максимально возможным сохранением биоразнообразия на остальной территории Янгозерского участкового лесничества Пудожского центрального лесничества.

